

## Характеристика об'єкта бюджетної сфери

Табл. 1

№ п/п	Назва показників	Одиниці виміру	Показники		
1	Назва суб'єкта	Головне управління Держгеокадастру у Київській області			
2	Назва об'єкта	Відділ в Яготинському районі Головного управління Держгеокадастру у Київській області			
3	Адреса	07700, Київська обл., м.Яготин, вул.Незалежності, 108			
4	Рік забудови	1967			
5	Будівельний об'єм будівлі	куб.м.	2935		
6	Площа основна будівлі (без врахування підвалів, горищ, ганків)	кв. м.	691,9		
7	Кількість персоналу (що розміщується в будівлі)	чол	10		
8	Кількість середньорічна в будівлі:				
а	дітей (дитячі садки)	чол	-		
б	слухачів учбових закладів (школи, ПТУ, ВУЗ)	чол	-		
в	відвідувачів (поліклініки)	чол	-		
г	хворих (лікарні)	чол	-		
9	Теплозабезпечення:				
а	централізоване теплопостачання	наявність	так		
б	власна газова котельня	наявність	ні		
в	власна твердопаливна котельня	наявність	ні		
10	Наявність індивідуального теплового пункту	наявність	ні		
11	Забезпечення гарячою водою	наявність	немає		
12	Наявність приладів обліку теплової енергії	наявність	так		
13	Наявність приладів обліку газу	наявність	ні		
14	Наявність приладів обліку електричної енергії	наявність	так		
15	Наявність приладів обліку холодної води	наявність	так		
16	Наявність приладів обліку гарячої води	наявність	відсутній		
17	Наявність власної ідальні	наявність	ні		
18	Наявність припливної вентиляції	наявність	відсутня		
			2015	2016	2017
19	Режим роботи, діб на рік				
20	Режим роботи, годин на добу				
21	Споживання теплової енергії (загальне)*	Гкал	47,65	44,03	25,1
22	Споживання теплової енергії (тільки опалення)*	Гкал	47,65	44,03	25,1
23	Споживання гарячої води*				
24	Покази лічильника газу	куб.м.	-	-	-
25	Покази лічильника електричної енергії*	кВт*год	9600	9360	7640
26	Покази лічильника холодної води*	куб.м.	43	50	33
27	Списано твердого палива (товарна накладна)	тонн	-	-	-

блакитного кольору комірки мають випадаючий список, навівши на вказану комірку маємо можливість вибрати зі списку

## Характеристика об'єкта бюджетної сфери

Табл. 1

№ п/п	Назва показників	Одиниці виміру	Показники		
1	Назва суб'єкта	Головне управління Держгеокадастру у Київській області			
2	Назва об'єкта	Відділ в Богуславському районі Головного управління Держгеокадастру у Київській області			
3	Адреса	09700, Київська обл., м.Богуслав, вул. Миколаївська, 60			
4	Рік за будови	1917			
5	Будівельний об'єм будівлі	куб.м.	1928		
6	Площа основна будівлі (без врахування підвалів, горіщ, ганків)	кв. м.	443,2		
7	Кількість персоналу (що розміщується в будівлі)	чол	9		
8	Кількість середньорічна в будівлі :				
а	дітей (дитячі садки)	чол	-		
б	слухачів учбових закладів (школи, ПТУ, ВУЗ)	чол	-		
в	відвідувачів (поліклініки)	чол	-		
г	хворих (лікарні)	чол	-		
9	Теплозабезпечення:				
а	централізоване тепlopостачання	наявність	так		
б	власна газова котельня	наявність	ні		
в	власна твердопаливна котельня	наявність	ні		
10	Наявність індивідуального теплового пункту	наявність	ні		
11	Забезпечення гарячою водою	наявність	немає		
12	Наявність приладів обліку теплової енергії	наявність	ні		
13	Наявність приладів обліку газу	наявність	так		
14	Наявність приладів обліку електричної енергії	наявність	так		
15	Наявність приладів обліку холодної води	наявність	так		
16	Наявність приладів обліку гарячої води	наявність	відсутній		
17	Наявність власної ідальні	наявність	ні		
18	Наявність припливної вентиляції	наявність	відсутня		
			2015	2016	2017
19	Режим роботи, діб на рік		250	251	250
20	Режим роботи, годин на добу		8	8	8
21	Споживання теплової енергії (загальне)*	Гкал	-	-	-
22	Споживання теплової енергії (тільки опалення)*	Гкал	-	-	-
23	Споживання гарячої води*		-	-	-
24	Покази лічильника газу	куб.м.	3342	5990	5311
25	Покази лічильника електричної енергії*	кВт*год	18676	20617	24325
26	Покази лічильника холодної води*	куб.м.	130	126	85
27	Списано твердого палива (товарна накладна)	тонн	-	-	-

Блакитного кольору комірки мають випадковий список навівши на вказану к м і ку мави м мави к т виступити сфера

## Характеристика об'єкта бюджетної сфери

Табл. 1

№ п/п	Назва показників	Одиниці виміру	Показники		
1	Назва суб'єкта	Міськрайонне управління у Первомайському районі та м.Первомайському Головного управління Держгеокадастру у Харківській області			
2	Назва об'єкта	Будівля під офіс			
3	Адреса	Харківська область, м. Первомайський, вул.Св			
4	Рік забудови	1965			
5	Будівельний об'єм будівлі	куб.м.			
6	Площа основна будівлі (без врахування підвалів, горищ, ганків)	кв. м.	180,5		
7	Кількість персоналу (що розміщується в будівлі)	чол	14		
8	Кількість середньорічна в будівлі :		-		
а	дітей (дитячі садки)	чол	-		
б	слухачів учбових закладів (школи, ПТУ, ВУЗ)	чол	-		
в	відвідувачів (поліклініки)	чол	-		
г	хворих (лікарні)	чол	-		
9	Теплозабезпечення:				
а	централізоване тепlopостачання	наявність	ні		
б	власна газова котельня	наявність	так		
в	власна твердопаливна котельня	наявність	ні		
10	Наявність індивідуального теплового пункту	наявність	ні		
11	Забезпечення гарячою водою	наявність	немає		
12	Наявність приладів обліку теплової енергії	наявність	ні		
13	Наявність приладів обліку газу	наявність	так		
14	Наявність приладів обліку електричної енергії	наявність	так		
15	Наявність приладів обліку холодної води	наявність	так		
16	Наявність приладів обліку гарячої води	наявність	відсутній		
17	Наявність власної їдальні	наявність	ні		
18	Наявність припливної вентиляції	наявність	відсутня		
			<b>2015</b>	<b>2016</b>	<b>2017</b>
19	Режим роботи, діб на рік		251	251	249
20	Режим роботи, годин на добу		9	9	9
21	Споживання теплової енергії (загальне)	Гкал	-	-	-
22	Споживання теплової енергії (тільки опалення)	Гкал	-	-	-
23	Споживання гарячої води		-	-	-
24	Покази лічильника газу	куб.м.	3224	4085	4102
25	Покази лічильника електричної енергії	кВт*год	5388	5592	6289
26	Покази лічильника холодної води	куб.м.	42	33	37
27	Списано твердого палива (товарна накладна)	тонн	-	-	-

блакитного кольору комірки мають випадаючий список, навівши на вказану комірку маємо можливість вибрати зі списку

## Характеристика об'єкта бюджетної сфери

Табл. 1

№ п/п	Назва показників	Одиниці виміру	Показники		
1	Назва суб'єкта	у Миколаївському р-н ГУ Держгеокадастру у Миколаївській о			
2	Назва об'єкта	нежитлове приміщення			
3	Адреса	м.Миколаїв, вул.Одеське шосе, 88			
4	Рік забудови	1958			
5	Будівельний об'єм будівлі	куб.м.	562		
6	Площа основна будівлі (без врахування підвалів, горищ, ганків)	кв. м.	67,1		
7	Кількість персоналу (що розміщується в будівлі)	чол	6		
8	Кількість середньорічна в будівлі :		6		
а	дітей (дитячі садки)	чол			
б	слухачів учбових закладів (школи, ПТУ, ВУЗ)	чол			
в	відвідувачів (поліклініки)	чол			
г	хворих (лікарні)	чол			
9	Теплозабезпечення:				
а	централізоване тепlopостачання	наявність	так		
б	власна газова котельня	наявність	ні		
в	власна твердопаливна котельня	наявність	ні		
10	Наявність індивідуального теплового пункту	наявність	ні		
11	Забезпечення гарячою водою	наявність	немає		
12	Наявність приладів обліку теплової енергії	наявність	ні		
13	Наявність приладів обліку газу	наявність	так		
14	Наявність приладів обліку електричної енергії	наявність	так		
15	Наявність приладів обліку холодної води	наявність	ні		
16	Наявність приладів обліку гарячої води	наявність	відсутній		
17	Наявність власної їдальні	наявність	ні		
18	Наявність припливної вентиляції	наявність	відсутня		
			2014	2015	2016
19	Режим роботи, діб на рік		250	251	249
20	Режим роботи, годин на добу		8	8	8
21	Споживання теплової енергії (загальне)	Гкал			
22	Споживання теплової енергії (тільки опалення)	Гкал			
23	Споживання гарячої води				
24	Покази лічильника газу	куб.м.	2,7	3,1	3
25	Покази лічильника електричної енергії	кВт*год	5120	6000	5160
26	Покази лічильника холодної води	куб.м.			
27	Списано твердого палива (товарна накладна)	тонн			

блакитного кольору комірки мають випадаючий список, навівши на вказану комірку маємо можливість вибрати зі списку



## Характеристика об'єкта бюджетної сфери

Табл. 1

№ п/п	Назва показників	Одиниці виміру	Показники		
1	Назва суб'єкта	у Снігурівському р-н ГУ Держгеокадастру у Миколаївській об			
2	Назва об'єкта	нежитлове приміщення			
3	Адреса	м.Снігурівка, вул.Суворова, 15/4			
4	Рік забудови	1978			
5	Будівельний об'єм будівлі	куб.м.	615		
6	Площа основна будівлі (без врахування підвалів, горищ, ганків)	кв. м.	137,3		
7	Кількість персоналу (що розміщується в будівлі)	чол	9		
8	Кількість середньорічна в будівлі :		9		
а	дітей (дитячі садки)	чол			
б	слухачів учбових закладів (школи, ПТУ, ВУЗ)	чол			
в	відвідувачів (поліклініки)	чол			
г	хворих (лікарні)	чол			
9	Теплозабезпечення:				
а	централізоване тепlopостачання	наявність	ні		
б	власна газова котельня	наявність	ні		
в	власна твердопаливна котельня	наявність	ні		
10	Наявність індивідуального теплового пункту	наявність	так		
11	Забезпечення гарячою водою	наявність	немає		
12	Наявність приладів обліку теплової енергії	наявність	ні*		
13	Наявність приладів обліку газу	наявність	ні		
14	Наявність приладів обліку електричної енергії	наявність	так		
15	Наявність приладів обліку холодної води	наявність	ні		
16	Наявність приладів обліку гарячої води	наявність	відсутній		
17	Наявність власної їдальні	наявність	ні		
18	Наявність припливної вентиляції	наявність	відсутня		
			2014	2015	2016
19	Режим роботи, діб на рік		250	251	249
20	Режим роботи, годин на добу		8	8	8
21	Споживання теплової енергії (загальне)	Гкал			
22	Споживання теплової енергії (тільки опалення)	Гкал			
23	Споживання гарячої води				
24	Покази лічильника газу	куб.м.			
25	Покази лічильника електричної енергії	кВт*год	20340	21071	23562
26	Покази лічильника холодної води	куб.м.			
27	Списано твердого палива (товарна накладна)	тонн			

блакитного кольору комірки мають випадючий список, навівши на вказану комірку маємо можливість вибрати зі списку

## Характеристика об'єкта бюджетної сфери

Табл. 1

№ п/п	Назва показників	Одиниці виміру	Показники		
1	Назва суб'єкта	Головне управління Держгеокадастру у Запорізькій області			
2	Назва об'єкта	Готель "Колос"			
3	Адреса	Запорізька обл., смт.Веселе, вул.Пушкіна, 28			
4	Рік заbudови	1967			
5	Будівельний об'єм будівлі	куб.м.	447,64		
6	Площа основна будівлі (без врахування підвалів, горищ, ганків)	кв. м.	172,17		
7	Кількість персоналу (що розміщується в будівлі)	чол	7		
8	Кількість середньорічна в будівлі :		-		
	а дітей (дитячі садки)	чол	-		
	б слухачів учбових закладів (школи, ПТУ, ВУЗ)	чол	-		
	в відвідувачів (поліклініки)	чол	-		
	г хворих (лікарні)	чол	-		
9	Теплозабезпечення:		електрокотел		
	а централізоване тепlopостачання	наявність	ні		
	б власна газова котельня	наявність	ні		
	в власна твердопаливна котельня	наявність	ні		
10	Наявність індивідуального теплового пункту	наявність	ні		
11	Забезпечення гарячою водою	наявність	немає		
12	Наявність приладів обліку теплової енергії	наявність	ні		
13	Наявність приладів обліку газу	наявність	ні		
14	Наявність приладів обліку електричної енергії	наявність	так		
15	Наявність приладів обліку холодної води	наявність	так		
16	Наявність приладів обліку гарячої води	наявність	відсутній		
17	Наявність власної їдальні	наявність	ні		
18	Наявність припливної вентиляції	наявність	відсутня		
			2015	2016	2017
19	Режим роботи, діб на рік		251	251	248
20	Режим роботи, годин на добу		8	8	8
21	Споживання теплової енергії (загальне)	Гкал	-	-	-
22	Споживання теплової енергії (тільки опалення)	Гкал	-	-	-
23	Споживання гарячої води		-	-	-
24	Покази лічильника газу	куб.м.	-	-	-
25	Покази лічильника електричної енергії	кВт*год	12400	11800	13200
26	Покази лічильника холодної води	куб.м.	60	48	65
27	Списано твердого палива (товарна накладна)	тонн	-	-	-

блакитного кольору комірки мають випадаючий список, навівши на вказану комірку маємо можливість вибрати зі списка

## Характеристика об'єкта бюджетної сфери

Табл. 1

№ п/п	Назва показників	Одиниці виміру	Показники		
1	Назва суб'єкта				
2	Назва об'єкта		Відділ в Устинівському районі Головного		
3	Адреса		смт Устинівка, вул. Ювілейна, 6		
4	Рік заbudови		1990р.		
5	Будівельний об'єм будівлі	куб.м.			
6	Площа основна будівлі (без врахування підвалів, горищ, ганків)	кв. м.	234,3		
7	Кількість персоналу (що розміщується в будівлі)	чол	10		
8	Кількість середньорічна в будівлі :				
а	дітей (дитячі садки)	чол			
б	слухачів учбових закладів (школи, ПТУ, ВУЗ)	чол			
в	відвідувачів (поліклініки)	чол			
г	хворих (лікарні)	чол			
9	Теплозабезпечення:		вугілля		
а	централізоване тепlopостачання	наявність	ні		
б	власна газова котельня	наявність	ні		
в	власна твердопаливна котельня	наявність	так		
10	Наявність індивідуального теплового пункту	наявність	ні		
11	Забезпечення гарячою водою	наявність	немає		
12	Наявність приладів обліку теплової енергії	наявність	ні		
13	Наявність приладів обліку газу	наявність	ні		
14	Наявність приладів обліку електричної енергії	наявність	так		
15	Наявність приладів обліку холодної води	наявність	ні		
16	Наявність приладів обліку гарячої води	наявність	відсутній		
17	Наявність власної їдальні	наявність	ні		
18	Наявність припливної вентиляції	наявність	відсутня		
			2017		
19	Режим роботи, діб на рік				
20	Режим роботи, годин на добу				
21	Споживання теплової енергії (загальне)	Гкал			
22	Споживання теплової енергії (тільки опалення)	Гкал			
23	Споживання гарячої води				
24	Покази лічильника газу	куб.м.			
25	Покази лічильника електричної енергії	кВт*год	2043		
26	Покази лічильника холодної води	куб.м.			
27	Списано твердого палива (товарна накладна)	тонн	5,783		

блакитного кольору комірки мають випадаючий список, навівши на вказану комірку маємо можливість вибрати зі списку

## Характеристика об'єкта бюджетної сфери

Табл. 1

№ п/п	Назва показників	Одиниці виміру	Показники		
1	Назва суб'єкта				
2	Назва об'єкта		районі Головного управління Держгеокадаст		
3	Адреса		м.Новоукраїнка, вул. Покровська, 70		
4	Рік забудови		1987р.		
5	Будівельний об'єм будівлі	куб.м.			
6	Площа основна будівлі (без врахування підвалів, горищ, ганків)	кв. м.	183,9		
7	Кількість персоналу (що розміщується в будівлі)	чол	12		
8	Кількість середньорічна в будівлі :				
а	дітей (дитячі садки)	чол			
б	слухачів учбових закладів (школи, ПТУ, ВУЗ)	чол			
в	відвідувачів (поліклініки)	чол			
г	хворих (лікарні)	чол			
9	Теплозабезпечення:		електричне		
а	централізоване теплостачання	наявність	ні		
б	власна газова котельня	наявність	ні		
в	власна твердопаливна котельня	наявність	ні		
10	Наявність індивідуального теплового пункту	наявність	ні		
11	Забезпечення гарячою водою	наявність	від бойлерів електричних		
12	Наявність приладів обліку теплової енергії	наявність	ні		
13	Наявність приладів обліку газу	наявність	ні		
14	Наявність приладів обліку електричної енергії	наявність	так		
15	Наявність приладів обліку холодної води	наявність	так		
16	Наявність приладів обліку гарячої води	наявність	відсутній		
17	Наявність власної їдальні	наявність	ні		
18	Наявність припливної вентиляції	наявність	відсутня		
			<b>2017</b>		
19	Режим роботи, діб на рік				
20	Режим роботи, годин на добу				
21	Споживання теплової енергії (загальне)	Гкал			
22	Споживання теплової енергії (тільки опалення)	Гкал			
23	Споживання гарячої води				
24	Покази лічильника газу	куб.м.			
25	Покази лічильника електричної енергії	кВт*год	19730		
26	Покази лічильника холодної води	куб.м.	96		
27	Списано твердого палива (товарна накладна)	тонн			

блакитного кольору комірки мають випадуючий список, навівши на вказану комірку маємо можливість вибрати зі списка



## Характеристика об'єкта бюджетної сфери

Табл. 1

№ п/п	Назва показників	Одиниці виміру	Показники		
1	Назва суб'єкта				
2	Назва об'єкта		районі Головного управління Держгеокадастра		
3	Адреса		смт Новгородка, вул. Квітнева, 11		
4	Рік за будови		1956р.		
5	Будівельний об'єм будівлі	куб.м.			
6	Площа основна будівлі (без врахування підвалів, горищ, ганків)	кв. м.	173,6		
7	Кількість персоналу (що розміщується в будівлі)	чол	9		
8	Кількість середньорічна в будівлі :				
а	дітей (дитячі садки)	чол			
б	слухачів учбових закладів (школи, ПТУ, ВУЗ)	чол			
в	відвідувачів (поліклініки)	чол			
г	хворих (лікарні)	чол			
9	Теплозабезпечення:		газове		
а	централізоване тепlopостачання	наявність	так		
б	власна газова котельня	наявність	ні		
в	власна твердопаливна котельня	наявність	ні		
10	Наявність індивідуального теплового пункту	наявність	ні		
11	Забезпечення гарячою водою	наявність	немає		
12	Наявність приладів обліку теплової енергії	наявність	ні		
13	Наявність приладів обліку газу	наявність	так		
14	Наявність приладів обліку електричної енергії	наявність	так		
15	Наявність приладів обліку холодної води	наявність	ні		
16	Наявність приладів обліку гарячої води	наявність	відсутній		
17	Наявність власної їдальні	наявність	ні		
18	Наявність припливної вентиляції	наявність	відсутня		
			<b>2017</b>		
19	Режим роботи, діб на рік				
20	Режим роботи, годин на добу				
21	Споживання теплової енергії (загальне)	Гкал			
22	Споживання теплової енергії (тільки опалення)	Гкал			
23	Споживання гарячої води				
24	Покази лічильника газу	куб.м.	2785		
25	Покази лічильника електричної енергії	кВт*год	5456		
26	Покази лічильника холодної води	куб.м.			
27	Списано твердого палива (товарна накладна)	тонн			

блакитного кольору комірки мають випадаючий список, навівши на вказану комірку маємо можливість вибрати зі списку

## Характеристика об'єкта бюджетної сфери

Табл. 1

№ п/п	Назва показників	Одиниці виміру	Показники		
1	Назва суб'єкта				
2	Назва об'єкта		районі Головного управління Держгеокадаст		
3	Адреса		смт Компаніївка, вул. Перемоги, 103-а		
4	Рік за будови		1998р.		
5	Будівельний об'єм будівлі	куб.м.			
6	Площа основна будівлі (без врахування підвалів, горищ, ганків)	кв. м.	299,2		
7	Кількість персоналу (що розміщується в будівлі)	чол	9		
8	Кількість середньорічна в будівлі :				
а	дітей (дитячі садки)	чол			
б	слухачів учбових закладів (школи, ПТУ, ВУЗ)	чол			
в	відвідувачів (поліклініки)	чол			
г	хворих (лікарні)	чол			
9	Теплозабезпечення:				газове
а	централізоване тепlopостачання	наявність			так
б	власна газова котельня	наявність			ні
в	власна твердопаливна котельня	наявність			ні
10	Наявність індивідуального теплового пункту	наявність			ні
11	Забезпечення гарячою водою	наявність			немає
12	Наявність приладів обліку теплової енергії	наявність			ні
13	Наявність приладів обліку газу	наявність			так
14	Наявність приладів обліку електричної енергії	наявність			так
15	Наявність приладів обліку холодної води	наявність			так
16	Наявність приладів обліку гарячої води	наявність			відсутній
17	Наявність власної їдальні	наявність			ні
18	Наявність припливної вентиляції	наявність			відсутня
					<b>2017</b>
19	Режим роботи, діб на рік				
20	Режим роботи, годин на добу				
21	Споживання теплової енергії (загальне)	Гкал			
22	Споживання теплової енергії (тільки опалення)	Гкал			
23	Споживання гарячої води				
24	Покази лічильника газу	куб.м.	3772		
25	Покази лічильника електричної енергії	кВт*год	6772		
26	Покази лічильника холодної води	куб.м.			
27	Списано твердого палива (товарна накладна)	тонн			

блакитного кольору комірки мають випадуючий список, навівши на вказану комірку маємо можливість вибрати зі списку

## Характеристика об'єкта бюджетної сфери

Табл. 1

№ п/п	Назва показників	Одиниці виміру	Показники		
1	Назва суб'єкта				
2	Назва об'єкта		районі Головного управління Держгеокада		
3	Адреса		смт. Добровеличківка, вул. Козацька, 59.		
4	Рік за будови		1969р.		
5	Будівельний об'єм будівлі	куб.м.			
6	Площа основна будівлі (без врахування підвалів, горищ, ганків)	кв. м.	151,7		
7	Кількість персоналу (що розміщується в будівлі)	чол	11		
8	Кількість середньорічна в будівлі :				
а	дітей (дитячі садки)	чол			
б	слухачів учбових закладів (школи, ПТУ, ВУЗ)	чол			
в	відвідувачів (поліклініки)	чол			
г	хворих (лікарні)	чол			
9	Теплозабезпечення:		електричне		
а	централізоване тепlopостачання	наявність	ні		
б	власна газова котельня	наявність	ні		
в	власна твердопаливна котельня	наявність	ні		
10	Наявність індивідуального теплового пункту	наявність	ні		
11	Забезпечення гарячою водою	наявність	немає		
12	Наявність приладів обліку теплової енергії	наявність	ні		
13	Наявність приладів обліку газу	наявність	ні		
14	Наявність приладів обліку електричної енергії	наявність	так		
15	Наявність приладів обліку холодної води	наявність	так		
16	Наявність приладів обліку гарячої води	наявність	відсутній		
17	Наявність власної їдальні	наявність	ні		
18	Наявність припливної вентиляції	наявність	відсутня		
			<b>2017</b>		
19	Режим роботи, днів на рік				
20	Режим роботи, годин на добу				
21	Споживання теплової енергії (загальне)	Гкал			
22	Споживання теплової енергії (тільки опалення)	Гкал			
23	Споживання гарячої води				
24	Покази лічильника газу	куб.м.			
25	Покази лічильника електричної енергії	кВт*год	15510		
26	Покази лічильника холодної води	куб.м.	28,2		
27	Списано твердого палива (товарна накладна)	тонн			

блакитного кольору комірки мають випадуючий список, навівши на вказану комірку маємо можливість вибрати зі списка

Характеристика об'єкта бюджетної сфери

№ п/п	Назва показників	Одиниці виміру	Показники		
1	Назва суб'єкта	Головне управління Держгеокадастру у Сумській області			
2	Назва об'єкта	приміщення			
3	Адреса	м.Буринь, вул.Першотравнева,9, смт.Недригайлів, вул.Сумська,22, м.Середина-Буда, вул.Радянська,1, м.Лебедин, вул.Ляшка,28, смт.Ямпіль, бульвар Ювілейний,4			
4	Рік за будови	м.Буринь (1960 р.) смт.Недригайлів (н/д) м.Середина-Буда (1917 р.) м.Лебедин (н/д) смт.Ямпіль (1973)			
5	Будівельний об'єм будівлі	куб.м.	2233		
6	Площа основна будівлі (без врахування підвалів, горищ, ганків)	кв.м.	842,3		
7	Кількість персоналу (що розміщуються в будівлі)	чол.	52		
8	Кількість середньорічна в будівлі	чол.			
	дітей (дитячі садки)	чол.			
	слухачів учбових закладів (школи, ПТУ, ВУЗ)	чол.			
	відвідавачів (поліклініки)	чол.			
	хворих (лікарні)	чол.			
9	Теплозабезпечення:				
	централізоване теплопостачання	наявність			
	власна газова котельня	наявність			
	власна твердопаливна котельня	наявність			
10	Наявність індивідуального теплового пункту	наявність			
11	Забезпечення гарячою водою	наявність			
12	Наявність приладів обліку теплової енергії	наявність			
13	Наявність приладів обліку газу	наявність	так		
14	Наявність приладів обліку електричної енергії	наявність	так		
15	Наявність приладів обліку холодної води	наявність	так		
16	Наявність приладів обліку гарячої води	наявність			
17	Наявність власної їдальні	наявність			
18	Наявність припливної вентиляції	наявність			
			2015	2016	2017
19	Режим роботи, діб на рік		250	251	250
20	Режим роботи, годин на добу		8	8	8
21	Споживання теплової енергії (загальне)	Гкал			
22	Споживання теплової енергії (тільки опалення)	Гкал			
23	Споживання гарячої води				
24	Покази лічильника газу	куб.м.			3820
25	Покази лічильника електричної енергії	кВт*год			12136
26	Покази лічильника холодної води	куб.м.			27
27	Списано твердого палива (товарна накладна)	тонн			6



## Характеристика об'єкта бюджетної сфери

Табл. 1

№ п/п	Назва показників	Одиниці виміру	Показники		
1	Назва суб'єкта	Головне управління Держгеокадастра у Рівненській області			
2	Назва об'єкта	Адміністративне приміщення			
3	Адреса	Рівненська область, смт. Костопаїль, вул. Данила Галицького 1-3			
4	Рік заbudови	1965			
5	Будівельний об'єм будівлі	куб.м.	-		
6	Площа основна будівлі (без врахування підвалів, горищ, ганків)	кв. м.	49,7		
7	Кількість персоналу (що розміщується в будівлі)	чол	10		
8	Кількість середньорічна в будівлі :		-		
а	дітей (дитячі садки)	чол	-		
б	слухачів учбових закладів (школи, ПТУ, ВУЗ)	чол	-		
в	відвідувачів (поліклініки)	чол	-		
г	хворих (лікарні)	чол	-		
9	Теплозабезпечення:		-		
а	централізоване тепlopостачання	наявність	так		
б	власна газова котельня	наявність	ні		
в	власна твердопаливна котельня	наявність	ні		
10	Наявність індивідуального теплового пункту	наявність	ні		
11	Забезпечення гарячою водою	наявність	немає		
12	Наявність приладів обліку теплової енергії	наявність	ні		
13	Наявність приладів обліку газу	наявність	ні		
14	Наявність приладів обліку електричної енергії	наявність	так		
15	Наявність приладів обліку холодної води	наявність	ні		
16	Наявність приладів обліку гарячої води	наявність	відсутній		
17	Наявність власної їдальні	наявність	ні		
18	Наявність припливної вентиляції	наявність	відсутня		
			2015	2016	2017
19	Режим роботи, днів на рік				245
20	Режим роботи, годин на добу				8
21	Споживання теплової енергії (загальне)	Гкал			-
22	Споживання теплової енергії (тільки опалення)	Гкал			19,3678
23	Споживання гарячої води				-
24	Покази лічильника газу	куб.м.			-
25	Покази лічильника електричної енергії	кВт*год			20675
26	Покази лічильника холодної води	куб.м.			-
27	Списано твердого палива (товарна накладна)	тонн			-

блакитного кольору комірки мають випадаючий список, навівши на вказану комірку маємо можливість вибрати зі списку





## Характеристика об'єкта бюджетної сфери

Табл. 1

№ п/п	Назва показників	Одиниці виміру	Показники		
1	Назва суб'єкта	Головне управління Держгеокадастра у Рівненській області			
2	Назва об'єкта	Приміщення			
3	Адреса	Рівненська область, м.Острогож, проспект Незалежності, 20			
4	Рік заbudови	1939			
5	Будівельний об'єм будівлі	куб.м.	-		
6	Площа основна будівлі (без врахування підвалів, горищ, ганків)	кв. м.	126,4		
7	Кількість персоналу (що розміщується в будівлі)	чол	9		
8	Кількість середньорічна в будівлі:		-		
а	дітей (дитячі садки)	чол	-		
б	слухачів учбових закладів (школи, ПТУ, ВУЗ)	чол	-		
в	відвідувачів (поліклініки)	чол	-		
г	хворих (лікарні)	чол	-		
9	Теплозабезпечення:		-		
а	централізоване тепlopостачання	наявність	ні		
б	власна газова котельня	наявність	-		
в	власна твердопаливна котельня	наявність	ні		
10	Наявність індивідуального теплового пункту	наявність	ні		
11	Забезпечення гарячою водою	наявність	немає		
12	Наявність приладів обліку теплової енергії	наявність	ні		
13	Наявність приладів обліку газу	наявність	так		
14	Наявність приладів обліку електричної енергії	наявність	так		
15	Наявність приладів обліку холодної води	наявність	так		
16	Наявність приладів обліку гарячої води	наявність	відсутній		
17	Наявність власної ідальні	наявність	ні		
18	Наявність припливної вентиляції	наявність	відсутня		
			2015	2016	2017
19	Режим роботи, днів на рік				245
20	Режим роботи, годин на добу				8
21	Споживання теплової енергії (загальне)	Гкал			-
22	Споживання теплової енергії (тільки опалення)	Гкал			-
23	Споживання гарячої води				-
24	Покази лічильника газу	куб.м.			20675
25	Покази лічильника електричної енергії	кВт*год			2899
26	Покази лічильника холодної води	куб.м.			116
27	Списано твердого палива (товарна накладна)	тонн			

блакитного кольору комірки мають випадаючий список, навівши на вказану комірку маємо можливість вибрати зі списку



# Характеристика об'єкта бюджетної сфери

Табл. 1

№ п/п	Назва показника	Одиниці виміру	Показники		
1	Назва об'єкта	Головне управління Держгеокадастру у Львівській області			
2	Назва об'єкта	нежитлове приміщення			
3	Адреса	м. Борислав, вул. Грушевського			
4	Рік за будови	1997			
5	Будівельний об'єм будівлі	куб. м.			
6	Площа основна будівлі (без врахування підвалів, териді танків)	кв. м.	390		
7	Кількість персоналу (що розміщується в будівлі)	чол.	22		
8	Кількість середньорічна в будівлі				
а	дітей (дитячі садки)	чол.			
б	слухачів навчальних закладів (школи, ПТУ, ВУЗ)	чол.			
в	відвідувачів (поліклініки)	чол.			
г	хворих (лікарні)	чол.			
9	Теплозабезпечення:				
а	централізоване теплопостачання	наявність	так		
б	власна газова котельня	наявність	ні		
в	власна твердопаливна котельня	наявність	ні		
10	Наявність індивідуального теплового пункту	наявність	ні		
11	Забезпечення гарячою водою	наявність	німає		
12	Наявність приладів обліку теплової енергії	наявність	так		
13	Наявність приладів обліку газу	наявність	ні		
14	Наявність приладів обліку електричної енергії	наявність	так		
15	Наявність приладів обліку холодної води	наявність	так		
16	Наявність приладів обліку гарячої води	наявність	відсутній		
17	Наявність власної ідальні	наявність	ні		
18	Наявність приладів вентиляції	наявність	відсутня		
			2013	2014	2015
19	Режим роботи, дб на рік		255	255	255
20	Режим роботи, годин на добу		10	10	10
21	Споживання теплової енергії (загальне)	Гкал			
22	Споживання теплової енергії (тільки опалення)	Гкал	7,53605	7,53605	7,53605
23	Споживання гарячої води				
24	Покази лічильника газу	куб. м.	4000	4000	4000
25	Покази лічильника електричної енергії	кВт*год	950	1000	1000
26	Покази лічильника холодної води	куб. м.	50	50	50
27	Споживання твердого палива (товарна накладна)	т/м			

Перший заступник начальника Головного управління

*Р.Тхір* Р.Тхір



Характеристика об'єкта бюджетної сфери

№ п/п	Назва показників	Оцінка виміру	Показники		
1	Назва суб'єкта	ГУ Держгеокадастру у Хмельницькій області			
2	Назва об'єкта	Приміщення			
3	Адреса	Хмельницька обл. Старосинявський р-н. смт.Стара Синява, вул.Грушевського, 96			
4	Рік забудови	1898			
5	Будівельний об'єм будівлі	куб.м.	861		
6	Площа основна будівлі (без врахування підвалів, горищ, ганків)	кв. м	213,8		
7	Кількість персоналу (що розміщуються в будівлі)	чол.	10		
8	Кількість середньорічна в будівлі				
а	дітей(дитячі садки)	чол.			
б	слухачів учбових закладів(школи, ПТУ, ВУЗ)	чол.			
в	відвідувачів (поліклініки)	чол.			
г	хворих(лікарні)	чол.			
9	Теплозабезпечення				
а	централізоване теплопостачання	наявність			
б	власна газова котельня	наявність			
в	власна твердопаливна котельня	наявність			
10	Наявність індивідуального теплового пункту	наявність			
11	Забезпечення гарячою водою	наявність			
12	Наявність приладів обліку теплової енергії	наявність			
13	Наявність приладів обліку газу	наявність	Лічильник		
14	Наявність приладів обліку електричної енергії	наявність	Лічильник -		
15	Наявність приладів обліку холодної води	наявність			
16	Наявність приладів обліку гарячої води	наявність			
17	Наявність власної їдальні	наявність			
18	Наявність припливної вентиляції	наявність			
			2015	2016	2017
19	Режим роботи, діб на рік		250	251	249
20	Режим роботи, годин на добу		8.00	8.00	8.00
21	Споживання теплової енергії (загальне)	Гкал			
22	Споживання теплової енергії (тільки спалення)	Гкал			
23	Споживання гарячої води				
24	Покази лічильника газу	куб. м	1857	2547	619
25	Покази лічильника електричної енергії	кВт год	998	1003	1000
26	Покази лічильника холодної води	куб. м			
27	Списано твердого палива(товарна накладна)	тонн			


Начальник Управління адміністративно-організаційного забезпечення

Т.О. Яворська

**Характеристика об'єкта бюджетної сфери відділу у Криничанському районі  
Головного управління Держгеокадастру у Дніпропетровській області**

№ п/п	Назва показників	Одиниці виміру	Показники		
1	Назва суб'єкта		-		
2	Назва об'єкта		Держгеокадастр		
3	Адреса		Дніпропетровська область Криничанський район смт Кринички вул. Грушевського Михайла 17		
4	Рік забудови		01.12.1957 р		
5	Будівельний об'єм будівлі	куб.м.	-		
6	Площа основна будівлі (без врахування підвалів, горнищ, ганків)	кв. м.	79,8		
7	Кількість персоналу (що розміщується в будівлі)	чол	10		
8	Кількість середньорічна в будівлі :				
а	дітей (дитячі садки)	чол	-		
б	слухачів учбових закладів (школи, ПТУ, ВУЗ)	чол	-		
в	відвідувачів (поліклініки)	чол	-		
г	хворих (лікарні)	чол	-		
9	Генпозабезпечення				
а	централізоване тепlopостачання	наявність	ні		
б	власна газова котельня	наявність	ні		
в	власна твердопаливна котельня	наявність	ні		
10	Наявність індивідуального теплового пункту	наявність	ні		
11	Забезпечення гарячою водою	наявність	-		
12	Наявність приладів обліку теплової енергії	наявність	ні		
13	Наявність приладів обліку газу	наявність	ні		
14	Наявність приладів обліку електричної енергії	наявність	так		
15	Наявність приладів обліку холодної води	наявність	ні		
16	Наявність приладів обліку гарячої води	наявність	відсутній		
17	Наявність власної їдальні	наявність	-		
18	Наявність припливної вентиляції	наявність	-		
			2015	2016	2017
19	Режим роботи, днів на рік		251	251	249
20	Режим роботи, годин на добу	гол.	8	8	8
21	Споживання теплової енергії (загальне)	Гкал	-	-	-
22	Споживання теплової енергії (тільки опалення)	Гкал	-	-	-
23	Споживання гарячої води		-	-	-
24	Покази лічильника газу	куб.м.	-	-	-
25	Покази лічильника електричної енергії	кВт*год	22885	17207	10286
26	Покази лічильника холодної води	куб.м.	-	-	-
27	Списано твердого палива (товарна накладна)	тонн	-	-	-

В. л. начальника відділу  
у Криничанському районі



О.Т. Коломоєць



Характеристика об'єкта бюджетної сфери

Табл. 1

№п/п	Назва показників	Одиниці виміру	Показники		
1	Назва суб'єкта	Відділ у Софіївському районі Головного управління Держгеокадастру у Дніпропетровській області			
2	Назва об'єкта	Адмінбудинок			
3	Адреса	Дніпропетровська обл., смт. Софіївка, вул. Меліоративна, 3			
4	Рік за будови	1986			
5	Будівельний об'єм будівлі	куб.м	236.4		
6	Площа основна будівлі(без врахування підвалів, горищ, ганків)	кв.м	236.4		
7	Кількість персоналу(що розміщується в будівлі)	чол.	6		
8	Кількість середньорічна в будівлі				
а	дітей (дитячі садки)	чол.	-		
б	слухачів учбових закладів (школи, ПТУ, ВУЗ)	чол.	-		
в	відвідувачів ( поліклініки)	чол.	-		
г	хворих (лікарні)	чол.	-		
9	Теплозабезпечення	наявність	-		
а	централізоване тепlopостачання	наявність	-		
б	власна газова котельня	наявність	1		
в	власна теплопаливна котельня	наявність	-		
10	Наявність індивідуального теплового пункту	наявність	-		
11	Забезпечення гарячою водою	наявність	-		
12	Наявність приладів обліку теплової енергії	наявність	-		
13	Наявність приладів обліку газу	наявність	1		
14	Наявність приладів обліку електричної енергії	наявність	1		
15	Наявність приладів обліку холодної води	наявність	1		
16	Наявність приладів обліку гарячої води	наявність	-		
17	Наявність власної їдальні	наявність	-		
18	Наявність припливної вентиляції	наявність	-		
			2015	2016	2017
19	Режим роботи, днів на рік		251	251	249
20	Режим роботи, годин на добу		8	8	8
21	Споживання теплової енергії (загальне)	Г/кал	-	-	-
22	Споживання теплової енергії (тільки опалення)	Г/кал	-	-	-
23	Споживання гарячої води		-	-	-
24	Покази лічильника газу	куб.м	3582	3417	4485

ГУ ДЕРЖГЕОКАДАСТРУ У ДНІПРОПЕТРОВСЬКІЙ ОБЛАСТІ  
Відділ у Софіївському районі


36/416-18 від 27.02.2018





25	Покази лічильника електричної енергії	кВт год	5400	5400	3903
26	Покази лічильника холодної води	куб.м	250	250	250
27	Списання твердого палива(товарна накладна)	тонн	-	-	-

начальник



В.А. Мацак

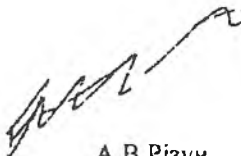
Характеристика об'єкта бюджетної сфери

Табл.1

№п/п	Назва показників	Одиниці виміру	Показники		
1	Назва суб'єкту	Відділ у Царичанському районі Головного управління Держгеокадастру у Дніпропетровській області			
2	Назва об'єкта	Адмінбудинок			
3	Адреса	Дніпропетровська обл., смт. Царичанка, вул. Центральна, 109			
4	Рік за будови	1941			
5.	Будівельний об'єм будівлі	куб.м	423,6		
6	Площа основна будівлі(без врахування підвалів, горищ, ганків)	кв.м	124,6		
7	Кількість персоналу(що розміщується в будівлі)	чол.	12		
8	Кількість середньорічна в будівлі				
а	дітей (дитячі садки)	чол.	-		
б	слухачів учбових закладів (школи, ІТГУ, ВУЗ)	чол.	-		
в	відвідувачів (поліклініки)	чол.	-		
г	хворих (лікарні)	чол.	-		
9	Теплозабезпечення	наявність	-		
а	централізоване теплопостачання	наявність	-		
б	власна газова котельня	наявність	1		
в	власна теплопаливна котельня	наявність	-		
10	Наявність індивідуального теплового пункту	наявність	-		
11	Забезпечення гарячою водою	наявність	-		
12	Наявність приладів обліку теплової енергії	наявність	-		
13	Наявність приладів обліку газу	наявність	1		
14	Наявність приладів обліку електричної енергії	наявність	1		
15	Наявність приладів обліку холодної води	наявність	-		
16	Наявність приладів обліку гарячої води	наявність	-		
17	Наявність власної ідальні	наявність	-		
18	Наявність припливної вентиляції	наявність	-		
			2015	2016	2017
19	Режим роботи, діб на рік		251	251	249
20	Режим роботи, годин на добу		8	8	8
21	Споживання теплової енергії (загальне)	Г/кал	-	-	-
22	Споживання теплової енергії (тільки опалення)	Г/кал	-	-	-
23	Споживання гарячої води		-	-	-

24	Покази лічильника газу	куб.м	3582	3417	4485
25	Покази лічильника електричної енергії	кВт год	5183	5362	4136
26	Покази лічильника холодної води	куб.м	-	-	-
27	Списання твердого палива(товарна накладна)	тонн	-	-	-

Начальник відділу контролю за використанням та охороною земель у  
Магдалинівському,Петриківському,Царичанському  
районах управління з контролю за використанням та  
охороною земель Головного управління  
Держгеокадастру у Дніпропетровській області,на якого  
покладено виконання обов'язків начальника Відділу у  
Царичанському районі Головного управління  
Держгеокадастру у Дніпропетровській області



А.В.Різун