

НАКАЗ

12.03.2018

Київ

№ 133/359

**Про затвердження паспорта
бюджетної програми на 2018 рік**


Відповідно до Закону України «Про Державний бюджет України на 2018 рік» та Правил складання паспортів бюджетних програм та звітів про їх виконання, затверджених наказом Міністерства фінансів України від 29 грудня 2002 року № 1098 «Про паспорти бюджетних програм», зареєстрованим у Міністерстві юстиції України 21 січня 2003 року за № 47/7368 (у редакції наказу Міністерства фінансів України від 14 січня 2008 року № 19, зі змінами),

НАКАЗУЄМО:

Затвердити паспорт бюджетної програми на 2018 рік Міністерства аграрної політики та продовольства України за КПКВК 2803020 «Проведення земельної реформи», що додається.

**Перший заступник Міністра
аграрної політики та
продовольства України**

В.о. Міністра фінансів України


М. МАРТИНЮК




С. МАРЧЕНКО



ЗАТВЕРДЖЕНО

Наказ Міністерства аграрної політики та продовольства України

(найменування головного розпорядника коштів державного бюджету)

і наказ Міністерства фінансів України

"12" березня 2018 р. № 133/359

Паспорт бюджетної програми на 2018 рік

1. 280 Міністерство аграрної політики та продовольства України
(КПКВК ДБ) (найменування головного розпорядника)
2. 2803000 Державна служба України з питань геодезії, картографії та кадастру
(КПКВК ДБ) (найменування відповідального виконавця)
3. 2803020 0421 Проведення земельної реформи
(КПКВК ДБ) (КФКВК) (найменування бюджетної програми)
4. Обсяг бюджетних призначень/бюджетних асигнувань - 452 800,0 тис. гривень, у тому числі із загального фонду - 452 800,0 тис. гривень.
та із спеціального фонду - тис. гривень.
5. Підстави для виконання бюджетної програми:
Земельний кодекс України від 25.10.2001 № 2768-III (із змінами);
Закон України від 06.10.1998 № 161 "Про оренду землі" (із змінами);
Закон України від 11.12.2003 № 1378-IV "Про оцінку земель" (із змінами);
Закон України від 22.05.2003 № 858-IV "Про землеустрій" (із змінами);
Закон України від 07.07.2011 № 3613-VI "Про державний земельний кадастр" (із змінами);
Постанова Кабінету Міністрів України від 17.10.2012 № 1051 "Про затвердження Порядку ведення Державного земельного кадастру";
Постанова Кабінету Міністрів України від 09.03.2011 № 219 "Про затвердження Порядку використання коштів, передбачених у державному бюджеті для здійснення заходів з проведення земельної реформи" (із змінами).
Постанова Кабінету Міністрів України від 07.02.2018 № 105 "Про проведення загальнонаціональної (всеукраїнської) нормативної грошової оцінки земель"

сільськогосподарського призначення та внесення змін до деяких постанов Кабінету Міністрів України"
Розпорядження Кабінету Міністрів України від 31.01.2018 № 60-р "Питання передачі земельних ділянок сільськогосподарського призначення державної власності у комунальну власність об'єднаних територіальних громад"

6. Стратегічні цілі головного розпорядника, на досягнення яких спрямована реалізація бюджетної програми:

№ з/п	Стратегічна ціль
1	Облік відомостей про землі, розташовані в межах державного кордону України
2	Передача земельних ділянок сільськогосподарського призначення державної власності у комунальну власність об'єднаних територіальних громад

7. Мета бюджетної програми:

Проведення земельної реформи.

8. Завдання бюджетної програми:

№ з/п	Завдання
1	Здійснення заходів, спрямованих на проведення земельної реформи, зокрема на інвентаризацію земель, проведення загальнонаціональної (всеукраїнської) нормативно грошової оцінки земель сільськогосподарського призначення, ведення та функціонування, в тому числі адміністрування Державного земельного кадастру

9. Напрями використання бюджетних коштів:

тис. гривень

№ з/п	Напрями використання бюджетних коштів	Загальний фонд	Спеціальний фонд	Разом
1	Погашення бюджетної кредиторської заборгованості, яка виникла у попередні роки та бюджетні зобов'язання за якою зареєстровані в органах Казначейства	22 446,2		22 446,2
2	Ведення та функціонування, в тому числі адміністрування (здійснення заходів щодо створення та супроводження програмного забезпечення, технічне і технологічне забезпечення, збереження та захист відомостей) Державного земельного кадастру	48 522,3		48 522,3
3	Проведення загальнонаціональної (всеукраїнської) нормативної грошової оцінки земель сільськогосподарського призначення.	300 404,7		300 404,7
4	Проведення інвентаризації земель сільськогосподарського призначення державної власності в межах об'єднаних територіальних громад	61 476,8		61 476,8
5	Перетворення матеріалів Державного фонду документації із землеустрою в електронний (цифровий) вигляд	19 950,0		19 950,0
Всього		452 800,00	0,00	452 800,00

10. Перелік державних цільових програм, що виконуються у складі бюджетної програми:

тис. гривень


Код державної цільової програми	Назва державної цільової програми	Загальний фонд	Спеціальний фонд	Разом
---------------------------------	-----------------------------------	----------------	------------------	-------

11. Результативні показники бюджетної програми:

№ з/п.	Показники	Одиниця виміру	Джерело інформації	Загальний фонд	Спеціальний фонд	Разом
1 затрат						
1	Кількість активних користувачів автоматизованої системи Державного земельного кадастру (далі - АС ДЗК)	од.	Внутрішньо-господарський облік	4 500,0		4 500,0
2 продукту						
1	Кількість розроблених та впроваджених нових функцій АС ДЗК	од.	Внутрішньо-господарський облік	16,0		16,0
2	Кількість зареєстрованих земельних ділянок в АС ДЗК	тис.шт.	Внутрішньо-господарський облік	900,0		900,0
3	Кількість поворотних точок, координати яких будуть відкориговані	од.	Внутрішньо-господарський облік	70 000,0		70 000,0
4	Площа, дані щодо якої оновлено та забезпечена підтримка векторної топографічної основи	кв.км.	Внутрішньо-господарський облік	603 628,0		603 628,0
5	Кількість картографічних та атрибутивних матеріалів щодо результатів розпаювання земель, внесених до АС ДЗК	од.	Внутрішньо-господарський облік	5 000,0		5 000,0
6	Кількість створених облікових записів персональної веб-сторінки користувачів	од.	Внутрішньо-господарський облік	12 000,0		12 000,0
7	Площа земель сільськогосподарського призначення, на якій проведена нормативна грошова оцінка	тис.га	Внутрішньо-господарський облік	35 400,0		35 400,0
8	Кількість перетворених матеріалів Державного фонду документації із землеустрою	тис.од.	Внутрішньо-господарський облік	750,0		750,0
9	Кількість розроблених технічних документацій із землеустрою щодо інвентаризації земель	од.	Внутрішньо-господарський облік	655,0		655,0
3 ефективності						
1	Середні витрати на проведення оцінки на 1 га земель	тис.грн.	Внутрішньо-господарський облік	8,5		
2	Середні витрати на перетворення 1 документації із землеустрою	грн.	Внутрішньо-господарський облік	26,6		
3	Середні витрати на розроблення 1 технічної документації із землеустрою щодо інвентаризації земель	тис.грн.	Внутрішньо-господарський облік	93,9		
4 якості						
1	Рівень наповнення функціями АС ДЗК відповідно до чинного законодавства	відс.	Внутрішньо-господарський облік	55,5		
2	Площа земельних ділянок, зареєстрованих у Державному земельному кадастрі, у загальній площі земель, розташованих в межах державного кордону України	відс.	Внутрішньо-господарський облік	66,5		
3	Площа земельних ділянок, на яких проведено грошову оцінку, у загальній площі земель сільськогосподарського призначення України	відс.	Внутрішньо-господарський облік	100,0		
4	Рівень перетворення документації із Державного фонду документації із землеустрою щодо інвентаризації земель	відс.	Внутрішньо-господарський облік	0,1		
5	Частка об'єднаних територіальних громад, для яких розроблена технічна документація із землеустрою щодо інвентаризації земель, у загальній кількості об'єднаних територіальних громад, зареєстрованих станом на 1 січня 2018 року	відс.	Внутрішньо-господарський облік	100,0		

12. Розподіл видатків у розрізі адміністративно-територіальних одиниць:

**Заступник Міністра (керівника
установи)/керівник фінансової служби
Міністерства аграрної політики та продовольства України**
(найменування головного розпорядника коштів державного бюджету)

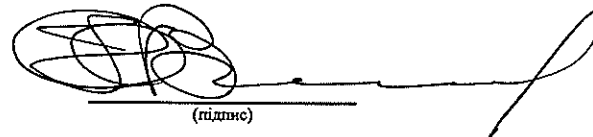


(підпис)

Б.Р. Ахіджанов

(прізвище та ініціали)

**Погоджено:
Заступник Міністра/директор Департаменту
Міністерства фінансів України**



(підпис)

Н. В. Місюкiв

(прізвище та ініціали)

