

НАКАЗ

15.02.2018

Київ

№ 84/272

**Про затвердження паспорта
бюджетної програми на 2018 рік**

Відповідно до Закону України «Про Державний бюджет України на 2018 рік» та Правил складання паспортів бюджетних програм та звітів про їх виконання, затверджених наказом Міністерства фінансів України від 29 грудня 2002 року №1098 «Про паспорти бюджетних програм», зареєстрованим у Міністерстві юстиції України 21 січня 2003 року за №47/7368 (у редакції наказу Міністерства фінансів України від 14 січня 2008 року №19, зі змінами),

НАКАЗУЄМО:

Затвердити паспорт бюджетної програми на 2018 рік Міністерства аграрної політики та продовольства України за КПКВК 2803030 «Загальнодержавні топографо-геодезичні та картографічні роботи, демаркація та делімітація державного кордону», що додається.

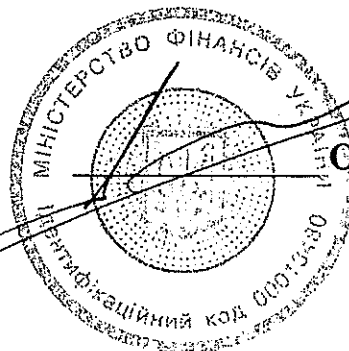
**Перший заступник Міністра
аграрної політики та
продовольства України**

Міністр фінансів України



М. Мартинюк

М. МАРТИНЮК



О. Данилюк

О. ДАНИЛЮК

ЗАТВЕРДЖЕНО

Наказ Міністерства аграрної політики та продовольства України
(найменування головного розпорядника коштів державного бюджету)

і наказ Міністерства фінансів України

"15" жовтня 2018 р. № 84/272

Паспорт бюджетної програми на 2018 рік

- | | | |
|----|--|---|
| 1. | 280
(КПКВК ДБ) | Міністерство аграрної політики та продовольства України
(найменування головного розпорядника) |
| 2. | 2803000
(КПКВК ДБ) | Державна служба України з питань геодезії, картографії та кадастру
(найменування відповідального виконавця) |
| 3. | 2803030
(КПКВК ДБ) | 0411 Загальнодержавні топографо-геодезичні та картографічні роботи, демаркація та делімітація державного кордону
(КФКВК) (найменування бюджетної програми) |
| 4. | Обсяг бюджетних призначень/бюджетних асигнувань - <u>5 034,3</u> тис. гривень, у тому числі із загального фонду - <u>5 034,3</u> тис. гривень.
та із спеціального фонду - _____ тис. гривень. | |

5. Підстави для виконання бюджетної програми:
Закон України "Про топографо-геодезичну і картографічну діяльність";
Закон України "Про географічні назви";
постанова Кабінету Міністрів України від 28.02.2011 № 218 "Про затвердження Порядку використання коштів, передбачених у державному бюджеті для проведення загальнодержавних топографо-геодезичних та картографічних робіт і робіт з демаркації та делімітації державного кордону" (із змінами).

6. Стратегічні цілі головного розпорядника, на досягнення яких спрямована реалізація бюджетної програми:

№ з/п

Стратегічна ціль

1 Розвиток національної інфраструктури геопросторових даних

2 Визначення Державного кордону України на місцевості.

7. Мета бюджетної програми:

Забезпечення потреб держави і суспільства результатами топографо-геодезичної і картографічної діяльності, інтегрування в європейську інфраструктуру геопросторових даних

8. Завдання бюджетної програми:

№ з/п	Завдання
1	Вирівнювання та каталогізація пунктів нівелірних мереж I, II класів
2	Винесення на місцевість українсько-білоруського державного кордону
3	Встановлення та визначення координат прикордонних знаків на українсько-молдовському державному кордоні.

9. Напрями використання бюджетних коштів:

№ з/п	Напрями використання бюджетних коштів	Загальний фонд	Спеціальний фонд	Разом
				тис. гривень
1	Створення національної системи відліку, забезпечення функціонування та розвитку Державної геодезичної мережі і мереж спеціального призначення (вивчення і визначення параметрів фігури Землі та гравітаційного поля; створення, розвиток і підтримка в робочому стані державної геодезичної і висотної геодезичної мережі, у тому числі гравіметричної фундаментальної і мережі першого класу)	2 034,5		2 034,5
2	Топографо-геодезичне, картографічне та гідрографічне забезпечення робіт з демаркації та делімітації державного кордону (забезпечення виконання робіт із землеустрою, топографо-геодезичних, картографічних, гідрографічних та інженерних робіт, а також робіт з винесення лінії державного кордону на місцевість відповідно до матеріалів делімітації і позначення її прикордонними знаками (встановлення прикордонних знаків)	2 999,8		2 999,8
		5 034,30	0,00	5 034,30

Всього

10. Перелік державних цільових програм, що виконуються у складі бюджетної програми:

Код державної цільової програми	Назва державної цільової програми	Загальний фонд	Спеціальний фонд	Разом
				тис. гривень

11. Результативні показники бюджетної програми:

№ з/п.	Показники	Одиниця виміру	Джерело інформації	Загальний фонд	Спеціальний фонд	Разом
1	продукту					

		3			
1	Кількість пунктів нівелірних мереж I, II класів, які підлягають опрацюванню для введення в банк геодезичних даних та складання каталогів пунктів нівелірних мереж	од.	Проектно-кошторисна документація, акти виконаних робіт	18 300,0	18 300,0
2	Довжина українсько-білоруського державного кордону, що виноситься на місцевість	км.	Проектно-кошторисна документація, акти виконаних робіт	356,6	356,6
3	Кількість прикордонних знаків, що встановлюються на українсько-молдовському державному кордоні	од.	Проектно-кошторисна документація, акти виконаних робіт	4,0	4,0
4	Кількість прикордонних знаків українсько-молдовського кордону, координати яких визначаються	од.	Проектно-кошторисна документація, акти виконаних робіт	96,0	96,0
2 ефективності					
1	Середні витрати на опрацювання одного пункту нівелірних мереж I, II класів для введення в банк геодезичних даних та складання каталогів пунктів нівелірних мереж	грн.	Внутрішньогосподарський облік	111,2	
2	Середні витрати на винесення на місцевість 1 км українсько-білоруського державного кордону	грн.	Внутрішньогосподарський облік	7 795,3	
3	Середні витрати на встановлення одного прикордонного знака на українсько-молдовському державному кордоні	грн.	Внутрішньогосподарський облік	7 575,0	
4	Середні витрати на визначення координат одного прикордонного знаку на українсько-молдовському державному кордоні	грн.	Внутрішньогосподарський облік	1 978,2	
3 якості					
1	Рівень вирівнювання та каталогізації пунктів нівелірних мереж I, II класів	відс.	Внутрішньогосподарський облік, акти виконаних робіт	100,0	
2	Рівень винесення на місцевість українсько-білоруського державного кордону	відс.	Внутрішньогосподарський облік, акти виконаних робіт	70,0	
3	Рівень встановлення прикордонних знаків на українсько-молдовському державному кордоні	відс.	Внутрішньогосподарський облік, акти виконаних робіт	100,0	


4 Рівень визначення координат прикордонних знаків на українсько-молдовському державному кордоні

4
відс. Внутрішньогосподарський облік, акти виконаних робіт

100,0

12. Розподіл видатків у розрізі адміністративно-територіальних одиниць:

Заступник Міністра (керівника установи)/керівник фінансової служби Міністерства аграрної політики та продовольства України
(найменування головного розпорядника коштів державного бюджету)




(підпис)

Б.Р. Ахіджанов

(прізвище та ініціали)

Погоджено:
Заступник Міністра/директор Департаменту Міністерства фінансів України



(підпис)

Місуків Ю.В.
(прізвище та ініціали)

