



ДЕРЖГЕОКАДАСТР

Публічний звіт Держгеокадастру за 2017 рік

КОЛОТІЛІН Олександр Костянтинович
В. о. Голови Держгеокадастру

ПРІОРИТЕТНІ НАПРЯМИ РОБОТИ В 2017 РОЦІ

1

Впровадження інновацій та найсучасніших світових практик



2

Ліквідація системоутворюючих чинників корупції та прозорість в сфері земельних відносин



3

Забезпечення достовірною та актуальною геопросторовою інформацією та даними



4

Запровадження нових електронних сервісів та розвиток кадастру



5

Ефективний контроль за використанням земель





Запроваджено стратегічне управління землями державної власності

- ✓ Чіткі правила розпорядження землями
- ✓ Передача у власність: погодження ОМС, < 25 % від переданих в оренду на торгах за попередній квартал
- ✓ Передача в оренду: > 7 років, > 8% від НГО



Впроваджено регулярний моніторинг ключових показників земельних відносин

- ✓ Обмін інформацією між ЦОБВ та ОМС, більше **140** показників
- ✓ Потужний національний аналітично-інформаційний інструмент
- ✓ Оперативне реагування на ризику



Кадастр переведено на Blockchain

- ✓ Найсучасніша технологія захисту даних
- ✓ Децентралізації зберігання інформації
- ✓ Унеможливлення маніпуляцій з реєстрами
- ✓ Суспільний контроль за системою



Передача земель в оренду виключно через аукціони (14,74% - середня ставка від НГО за результатами торгів)

- ✓ Впроваджено ефективні запобіжники щодо запобігання зривів аукціонів



Екстериторіальне погодження всіх видів документації із землеустрою

- ✓ Успішно реалізований пілотний проект щодо погодження проектів землеустрою за принципом екстериторіальності (опрацьовано **319 тис.** проектів землеустрою)
- ✓ Розроблено проект Закону України, яким пропонується запровадити **екстериторіальне погодження всіх видів документації із землеустрою**



Додаткові механізми прозорого управління

- ✓ Розроблено та схвалено Урядом **механізм оскарження рішень, дій або бездіяльності при веденні кадастру**
- ✓ Єдина чітка процедура розпаювання земель державних та комунальних с/г підприємств, установ, організацій
- ✓ Ініційовано **включення до проекту «Електронне врядування задля підзвітності влади та участі громади (EGAP)»**




Створення та розвиток Національної інфраструктури геопросторових даних (НІГД)

- ✓ Проект закону «Про НІГД» схвалено Урядом
- ✓ Створено прототип НІГД на базі пілотної території у Вінницькій області
- ✓ Завершено розробку Профілю стандартів географічної інформації
- ✓ Утворено Підгрупу з питань координації створення НІГД
- ✓ Проведено навчання для утримувачів геопросторової інформації



Створено Державний реєстр географічних назв

- ✓ **100 тис.** унормованих назв географічних об'єктів України



Створення мережі постійно- діючих референцних станцій УПМ ГНСС

- ✓ Розроблено технічний проект створення мережі на територію України
- ✓ Побудовано модель квазігеоїда на територію України



Відновлено Державну геодезичну мережу

- ✓ Розроблено проект Порядку обліку, оброблення, збереження та надання у користування інформації з банку геодезичних даних.
- ✓ Обстежено **8 350** геодезичних пунктів ДГМ 3 класу



Відновлено Державний картографо-геодезичний фонд



Відновлено ведення Чергової довідкової карти України



Запроваджено 6 нових електронних сервісів (e.land.gov.ua)

- ✓ **online реєстрація земельної ділянки** сертифікованими інженерами-землевпорядниками
- ✓ **online реєстрація договорів оренди земель с/г призначення** (спільно із Мін'юстом)
- ✓ **+4 online сервіси щодо надання різних форм відомостей з кадастру та внесення відомостей (змін до них) про земельні ділянки**



Наповнення кадастру та масштабне виправлення помилок (73% наповненість)

- ✓ **1,3 млн** земельних ділянок внесено в 2017 році
- ✓ **Завершено перший етап верифікації**, сформовано вихідні таблиці зі складання адміністративної звітності №№ 11-зем, 12-зем, 15-зем, 16-зем
- ✓ Проаналізовано та виправлено відомості про **1,3 млн** земельних ділянок
- ✓ Внесено відомості про об'єкти гідрографії та нормативну грошову оцінку



Демонополізація доступу та взаємодія з іншими реєстрами

- ✓ **Потужний антирейдерський крок:** впроваджено взаємообмін даними між кадастром та реєстром майнових прав в режимі реального часу
- ✓ Отримано та внесено інформацію про **5,2 млн зареєстрованих прав** на земельні ділянки
- ✓ **Забезпечено доступ до кадастру** в режимі читання всім зацікавленим особам та відомствам



Оптимізація правового регулювання

- ✓ **Збереження та відтворення родючості ґрунтів** шляхом внесення змін до Типового договору оренди землі:
 - агрохімічна паспортизація
 - контроль корисних властивостей орендованої землі
 - своєчасність виплати орендної плати
- ✓ Розроблено **методичні рекомендації** з питань здійснення державного нагляду (контролю)
- ✓ Завершено пілотний проект дистанційного зондування землі для **аналізу фактичного використання с/г земель**



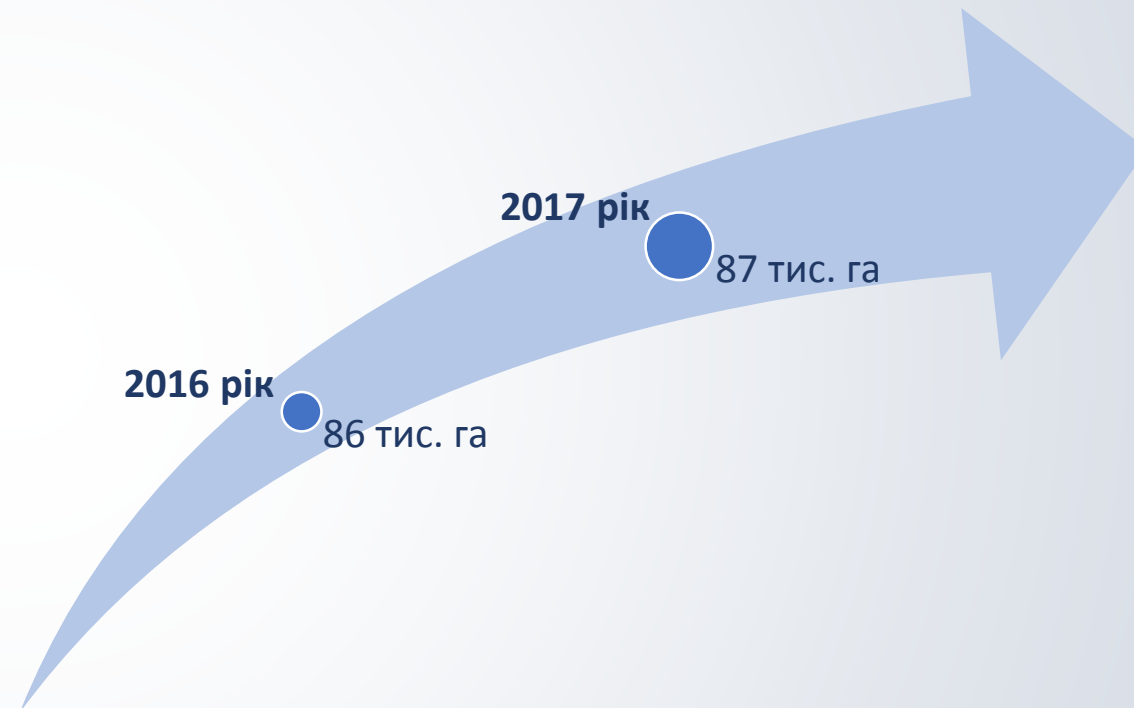
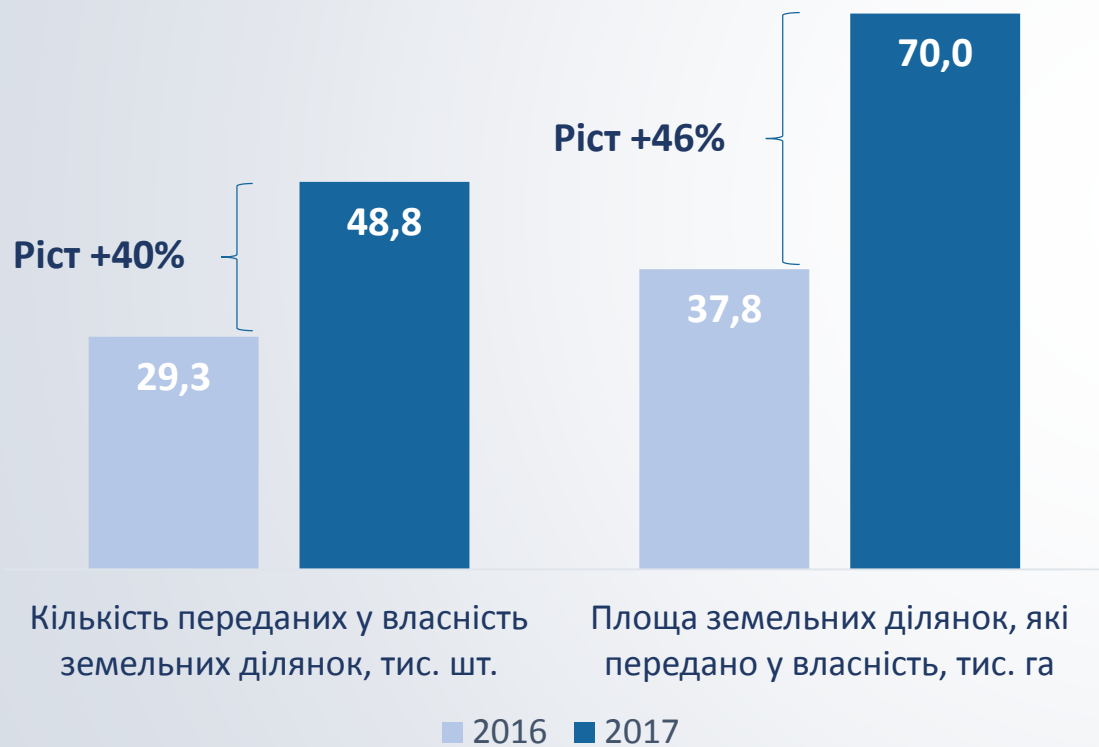
Здійснені перевірки та вжиті заходи

- ✓ **15 594** перевірки дотримання вимог земельного законодавства
- ✓ **1 932** клопотання
- ✓ **5 331** припис
- ✓ **4 542** протоколи
- ✓ **4 149** постанов про накладення адміністративних стягнень на суму **1,3 млн грн**
- ✓ **1 421** матеріал направлено до прокуратори



Ріст надходжень до Державного та місцевих бюджетів

- ✓ Збільшено надходження від земельного податку шляхом **детінізації використання земель**
- ✓ **116 млн грн** нараховано шкоди за самовільне зайняття, нецільове використання земельних ділянок та зняття поверхневого родючого шару ґрунту
- ✓ **25 млн грн** відшкодовано в добровільному порядку



Площа зарезервованих земельних ділянок

СПІВВІДНОШЕННЯ ЗАПЛАНОВАНИХ ОБСЯГІВ ФІНАНСУВАННЯ 2018 РОКУ З ОБСЯГАМИ 2017 РОКУ





ДЕРЖГЕОКАДАСТР

Апарат Держгеокадастру

Головні управління
Держгеокадастру в областях (25)

Департаменти (9)

Структурні підрозділи міжрегіонального,
міськрайонного, міжрайонного,
міжміського, районного, міського рівнів
головних управлінь Держгеокадастру в областях
(460)

Управління (3)

Окремі структурні підрозділи (3)

Державні підприємства (58)



ДЕРЖГЕОКАДАСТР

Дякую за увагу