

ЗАТВЕРДЖЕНО
постановою Кабінету Міністрів
України
від _____ 2021 р. № _____

**ЗМІНИ,
що вносяться до постанов Кабінету Міністрів України**

1. У додатках до постанови Кабінету Міністрів України від 1 серпня 2011 р. № 835 “Деякі питання надання Державною службою з питань геодезії, картографії та кадастру та її територіальними органами адміністративних послуг” (Офіційний вісник України, 2011 р., № 159, ст. 2374; 2012 р., № 65, ст. 2669; 2015 р., № 46, ст. 1472; 2019 р., № 69, ст. 2414; 2020 р., № 4, ст. 199; № 48, ст. 1516; № 84, ст. 2714):

пункт 3 додатку 2 виключити;

у пункті 17 додатку 3 слово “(використання)” виключити.

2. У Порядку ведення Державного земельного кадастру, затвердженого постановою Кабінету Міністрів України від 17 жовтня 2012 р. № 1051 (Офіційний вісник України, 2012 р., № 89, ст. 3598; 2013 р., № 80, ст. 2975; 2014 р., № 97, ст. 2786; 2015 р., № 46, ст. 1472; № 54, ст. 1742; № 79, ст. 2650; 2016 р., № 2, ст. 102; № 25, ст. 992; № 71, ст. 2386; 2017 р., № 22, ст. 615; № 51, ст. 1569; № 59, ст. 1802; № 70, ст. 2123; № 100, ст. 3069; 2018 р., № 22, ст. 727; № 72, ст. 2429; 2019 р., № 47, ст. 1614; № 69, ст. 2397; 2020 р., № 4, ст. 198; № 21, ст. 787; № 48, ст. 1516; № 84, ст. 2714; 2021 р., № 5, ст. 269):

1) в абзаці четвертому підпункту 1 пункту 6 слова “землі в межах державного кордону,” замінити словами “державний кордон України, землі в межах”;

2) підпункт 4 пункту 20 викласти у новій редакції такого змісту:

“4) підстави для встановлення меж кадастрових зон і кварталів (електронні копії документів, на підставі яких встановлено такі межі (відповідні накази Держгеокадастру та його територіальних органів, документи, на підставі яких встановлено державний кордон України, відповідні накази Держгеокадастру про внесення до Державного земельного кадастру відомостей (змін до них) про державний кордон України, документація із землеустрою щодо встановлення меж адміністративно-

територіальних одиниць та рішення уповноважених органів про її затвердження).”;

3) пункт 21 викласти у новій редакції такого змісту:

“21. До Державного земельного кадастру вносяться такі відомості про державний кордон:

1) графічне зображення лінії державного кордону України: послідовно з’єднані лініями поворотні точки державного кордону; координати прикордонних знаків та поворотних точок; довжина державного кордону (в цілому та окремих ділянок);

2) повні назви суміжних держав згідно з Державним реєстром географічних назв;

3) облікові номери лінії державного кордону України згідно з додатком 2 та пунктом 28 цього Порядку;

4) інформація про документи, на підставі яких встановлено державний кордон України (в цілому та/або окремих ділянок):

назва, дата та номер рішення про затвердження документа, найменування органу, що його прийняв;

електронні копії документів, на підставі яких встановлено державний кордон;

5) дані щодо демаркації (редемаркації, делімітації) державного кордону України:

кількість засобів демаркації (редемаркації, делімітації) державного кордону України (в цілому та окремих ділянок);

дата встановлення кожного засобу демаркації (редемаркації, делімітації) державного кордону України;

координати засобів демаркації (редемаркації, делімітації) державного кордону України;

інформація про документи, на підставі яких проведено демаркацію (редемаркацію, делімітацію) державного кордону України (в цілому та/або окремих ділянок), зокрема назва, дата та номер рішення про демаркацію (редемаркацію, делімітацію) державного кордону України, найменування органу, що його прийняв;

електронні копії документів, на підставі яких проведено демаркацію (редемаркацію, делімітацію) державного кордону України.”;

4) у пункті 22:

доповнити підпунктом 1¹ такого змісту:

“1¹) відомості Державного адресного реєстру;”;

доповнити підпунктами 6², 6³ такого змісту:

“6²) відомості про межі територій, на яких розташовані земельні ділянки, необхідні для розміщення об’єктів, щодо яких відповідно до закону може здійснюватися примусове відчуження земельних ділянок з мотивів суспільної необхідності:

назва, код (номер) територіальної зони згідно з додатком 2 та пунктом 28 цього Порядку;

відомості про об’єкти, які передбачається розмістити на території;

опис меж;

площа;

інформація про документи, на підставі яких відомості про межі території внесено до Державного земельного кадастру;

6³) відомості про межі функціональних зон:

назва, код (номер) виду функціональної зони згідно з додатком 2 та пунктом 28 цього Порядку;

опис меж;

площа;

інформація про документи, на підставі яких відомості про межі функціональних зон внесено до Державного земельного кадастру;”;

5) у пункті 24:

підпункт 2 викласти у новій редакції такого змісту:

“2) місце розташування, у тому числі дані Державного адресного реєстру (за наявності);”;

підпункт 10 викласти у новій редакції такого змісту:

“10) цільове призначення (категорія земель, вид цільового призначення земельної ділянки в межах певної категорії земель):

категорія земель згідно з підпунктом 6 пункту 22 цього Порядку;

цільове призначення згідно з додатками 58, 58¹, 58²;”;

доповнити підпунктами 10², 10³ такого змісту:

“10²) код (номер) території, на якій розташовані земельні ділянки, необхідні для розміщення об’єктів, щодо яких відповідно до закону може здійснюватися примусове відчуження земельних ділянок з мотивів суспільної необхідності згідно з підпунктом 6² пункту 22 цього Порядку, до складу якого входить земельна ділянка;

10³) код (номер) функціональної зони згідно з підпунктом 6³ пункту 22 цього Порядку, до складу якого входить земельна ділянка;”;

б) у пункті 28:

після абзацу третього доповнити новим абзацом такого змісту:

“Значення ВОК для функціональної зони встановлюється згідно з додатками 1, 58, 58²”.

У зв'язку з цим абзаци четвертий – шостий вважати відповідно абзацами п'ятим – сьомим;

в абзаці п'ятому слова “коду Класифікатора об'єктів адміністративно-територіального устрою України ДК 014-97” замінити словами “першим десяти цифрам номеру кадастрової зони, визначеним згідно з індексними кадастровими картами (планами)”;

7) у пункті 36:

у абзаці першому слова “в межах державного кордону та адміністративно-територіальних” замінити словами “в межах лінії державного кордону України та межах адміністративно-територіальних”;

у підпункті 1 слова “меж державного кордону,” замінити словами “лінії державного кордону України, меж”;

8) в абзаці другому підпункту 1 пункту 37 та пункті 40 слова “межам державного кордону,” замінити словами “лінії державного кордону України, межам”;

9) пункт 45 доповнити підпунктами 10², 10³ такого змісту:

“10²) карти (плани) територій, на яких розташовані земельні ділянки, необхідні для розміщення об'єктів, щодо яких відповідно до закону може здійснюватися примусове відчуження земельних ділянок з мотивів суспільної необхідності;

10³) карти (плани) меж функціональних зон;”;

10) у пункті 69:

у абзаці першому після слів “відповідних робіт” доповнити словами “, або власника (розпорядника, у визначених законом випадках – користувача) земельної ділянки у випадках, передбачених статтею 21 Закону України «Про Державний земельний кадастр»”;

у абзаці другому після слів “цього Порядку,” доповнити словами “а у визначених законодавством випадках виключно заява,”;

11) у підпункті 5 пункту 78 слово “місцезнаходження” замінити словами “місце розташування”;

12) пункт 87 доповнити підпунктами 9, 10 такого змісту:

“9) межі територій, на яких розташовані земельні ділянки, необхідні для розміщення об’єктів, щодо яких відповідно до закону може здійснюватися примусове відчуження земельних ділянок з мотивів суспільної необхідності;

10) межі функціональної зони.”;

13) абзац третій підпункту 2 пункту 89 після слів “Державного земельного кадастру” доповнити словами “, у тому числі адреси об’єктів нерухомого майна (за наявності)”;

14) у пункті 91:

підпункти 2, 3 викласти у новій редакції такого змісту:

“2) рішення Держгеокадастру про внесення відомостей (змін до них) про державний кордон України до Державного земельного кадастру;

3) документи щодо демаркації, редемаркації, делімітації державного кордону України;”;

після підпункту 4 доповнити новими абзацами такого змісту:

“Рішення Держгеокадастру про внесення відомостей (зміни до них) про державний кордон України до Державного земельного кадастру приймається шляхом видання відповідного наказу Держгеокадастру.

Розроблення електронного документа для внесення відомостей про державний кордон України до Державного земельного кадастру забезпечує Держгеокадастр, який погоджує такий документ.”;

15) у пункті 97:

у абзаці третьому підпункту 2 після слів “сільських рад” доповнити словами “, індексних кадастрових карт (планів), інших офіційних картографічних та архівних матеріалів”;

доповнити підпунктами 5², 5³ такого змісту:

“5²) щодо відомостей про межі територій, на яких розташовані земельні ділянки, необхідні для розміщення об’єктів, щодо яких відповідно до закону може здійснюватися примусове відчуження земельних ділянок з мотивів суспільної необхідності – затверджених комплексних планів просторового

розвитку територій територіальних громад, генеральних планів населених пунктів;

5³) щодо відомостей про межі функціональних зон – затверджених комплексних планів просторового розвитку територій територіальних громад, генеральних планів населених пунктів;”;

після абзацу четвертого підпункту 6 доповнити новим абзацом такого змісту:

“робочих проектів землеустрою;”;

16) доповнити пунктом 97¹ такого змісту:

“97¹. Відомості про межі функціональних зон, визначені до набрання чинності Законом України "Про внесення змін до деяких законодавчих актів України щодо планування використання земель" у затвердженій містобудівній документації, вносяться до Державного земельного кадастру:

щодо функціональних зон у межах населених пунктів – на підставі плану зонування (щодо земельних ділянок, на які не розроблені детальні плани територій), генерального плану населеного пункту (у разі відсутності плану зонування та якщо на земельну ділянку не розроблений детальний план території), детального плану території;

щодо функціональних зон за межами населених пунктів – на підставі детального плану території, а в разі його відсутності – містобудівної документації регіонального рівня.

Витяг із затвердженої містобудівної документації, визначеної в абзацах другому і третьому цього пункту, виданий відповідним органом місцевого самоврядування, подається ним державному кадастровому реєстратору в електронній формі.

Витяг із затвердженої містобудівної документації, в електронній формі засвідчується за допомогою кваліфікованого електронного підпису особи, яка відповідно до вимог статті 26 Закону України “Про землеустрій” є розробником містобудівної документації, що підтверджує його відповідність оригіналу містобудівної документації у паперовому вигляді.

Виготовлення витягу із затвердженої містобудівної документації в електронній формі здійснюється з урахуванням таких вимог:

формат зображення – кольоровий;

роздільна здатність – 300 точок на дюйм;

глибина кольору – не менш як 4 біти;

формат готового файлу – PDF (з текстовим змістом, нескановане зображення);

розмір файлу – не більш як 3 мегабайти.

Якість містобудівної документації в електронній формі повинна забезпечувати розбірливе читання його змісту.”;

17) пункт 102 доповнити підпунктом 1¹ такого змісту:

“1¹) комплексних планів просторового розвитку територій територіальних громад, генеральних планів населених пунктів, детальних планів територій;”;

18) доповнити пункт 104 після підпункту 2 новим абзацом такого змісту:

“Відомості про обмеження у використанні земель у сфері забудови, передбачені Класифікацією таких обмежень, затвердженою Кабінетом Міністрів України, що встановлені до набрання чинності Законом України "Про внесення змін до деяких законодавчих актів України щодо планування використання земель" у затвердженій містобудівній документації на місцевому рівні, вносяться до Державного земельного кадастру на підставі такої документації.”;

19) у пункті 108

у підпункті 2 знак “.” замінити знаком“;”

доповнити новим підпунктом 3 такого змісту:

“3) внесення до Державного земельного кадастру відомостей про межі територій, на яких розташовані земельні ділянки, необхідні для розміщення об’єктів, щодо яких відповідно до закону може здійснюватися примусове відчуження земельних ділянок з мотивів суспільної необхідності.”;

20) доповнити пункт 110² після абзацу дев’ятого новим абзацом такого змісту:

“За допомогою програмного забезпечення Державного земельного кадастру сертифікований інженер-землевпорядник за необхідністю здійснює автоматизовану перевірку відповідності електронного документа, що містить відомості про результати робіт із землеустрою, встановленим вимогам щодо змісту, структури і технічних характеристик до розроблення такого документа та його відповідності існуючим відомостям Державного земельного кадастру до подання заяви про внесення відповідних відомостей до Державного земельного кадастру. За результатами перевірки формується електронний протокол перевірки з описом помилок (за наявності).”.

У зв’язку з цим абзаци двадцятий – двадцять перший вважати відповідно двадцять першим – двадцять другим;

21) пункт 121 викласти у новій редакції такого змісту:

“121. Для внесення до відомостей про земельну ділянку змін щодо складу угідь, нормативної грошової оцінки, а також до відомостей про межі земельної ділянки (у разі їх встановлення (відновлення) за фактичним використанням земельної ділянки) Державному кадастровому реєстраторові подаються:

- 1) заява за формою згідно з додатком 12;
- 2) оригінал документації із землеустрою або оцінки земель, яка є підставою для внесення таких змін;
- 3) електронний документ.”;

22) доповнити пунктом 121¹ такого змісту:

“121¹ Внесення до відомостей про земельну ділянку змін щодо цільового призначення земельної ділянки здійснюється згідно з Класифікатором видів цільового призначення земельних ділянок, видів функціонального призначення територій та співвідношення між ними, а також правилами їх застосування, наведеними у додатках 58, 58¹, 58² до Порядку.

Внесення до Державного земельного кадастру відомостей про зміну цільового призначення земельної ділянки сільськогосподарського, лісогосподарського призначення здійснюється за умови надання її власником (а для земель державної та комунальної власності – користувачем) забезпечення виконання зобов'язання з відшкодування втрат сільськогосподарського, лісогосподарського виробництва, крім випадків, визначених законом, у вигляді гарантії. Державний кадастровий реєстратор, який вносить до Державного земельного кадастру відомості про зміну цільового призначення такої земельної ділянки, за допомогою програмного забезпечення Державного земельного кадастру негайно повідомляє установу, що видала гарантію, про настання підстави для відшкодування втрат сільськогосподарського, лісогосподарського виробництва за формою згідно з додатком 59.”;

23) у пункті 139:

в абзаці першому слово “місцезнаходженням” замінити словами “місцем розташування”;

після абзацу четвертого доповнити новим абзацом такого змісту:

“Повідомлення про виявлення помилки може бути надіслано також в електронному вигляді з Державного аграрного реєстру з використанням Єдиного державного веб-порталу електронних послуг, у тому числі через інтегровану з ним інформаційну систему Держгеокадастру, представлену у формі Інтернет-сторінки.”;

24) в абзаці другому пункту 139¹ слово “місцезнаходженням” замінити словами “місцем розташування”;

25) доповнити пункт 162 після абзацу сьомого новим абзацом такого змісту:

“Відомості про межі територій, на яких розташовані земельні ділянки, необхідні для розміщення об’єктів, щодо яких відповідно до закону може здійснюватися примусове відчуження земельних ділянок з мотивів суспільної необхідності та межі функціональних зон надаються у формі витягу з Державного земельного кадастру про землі в межах території адміністративно-територіальних одиниць.”.

У зв’язку з цим абзаци восьмий – тринадцятий вважати відповідно дев’ятим – чотирнадцятим;

26) абзац другий підпункту 1 пункту 163 після слів “Публічну кадастрову карту,” доповнити словами “що є частиною програмного забезпечення Державного земельного кадастру,”;

27) у підпункті 4 пункту 165:

після абзацу третього доповнити новими абзацами такого змісту:

“межі територій, на яких розташовані земельні ділянки, необхідні для розміщення об’єктів, щодо яких відповідно до закону може здійснюватися примусове відчуження земельних ділянок з мотивів суспільної необхідності; межі функціональних зон;”;

абзац одинадцятий виключити.

У зв’язку з цим абзаци четвертий – одинадцятий вважати відповідно шостим – дванадцятим;

28) у пункті 176 слова “Державний кадастровий реєстратор (адміністратор центру надання адміністративних послуг, уповноважена посадова особа виконавчого органу органу місцевого самоврядування) посвідчує власним кваліфікованим електронним підписом” замінити словами “містить обов’язкове посилання на Державний земельний кадастр”;

29) у пункті 181:

в абзаці п’ятому слова “Класифікатор об’єктів адміністративно-територіального устрою України ДК 014-97 (КОАТУУ),” виключити;

після абзацу сьомого доповнити новими абзацами такого змісту:

“відомості про облікові номери та межі територій, на яких розташовані земельні ділянки, необхідні для розміщення об’єктів, щодо яких відповідно до закону може здійснюватися примусове відчуження земельних ділянок з мотивів суспільної необхідності;

відомості про облікові номери та межі функціональних зон;”.

У зв’язку з цим абзаци восьмий – тринадцятий вважати відповідно десятим – п’ятнадцятим;

30) у пункті 187:

в підпункті 6 слова “для отримання витягу з Державного земельного кадастру про таку земельну ділянку.” замінити знаком “;”;

доповнити новим підпунктом 7 такого змісту:

“7) приватним виконавцям, арбітражним керуючим під час виконання своїх повноважень.”;

31) у пункті 190:

підпункт 3 викласти у новій редакції такого змісту:

“3) державний кордон (графічне зображення державного кордону, повні назви суміжних іноземних держав, документи, на підставі яких встановлено державний кордон України, проведено демаркацію, редемаркацію, делімітацію, державного кордону України)”;

у підпункті 4 після слів “до Державного земельного кадастру)” доповнити словами “межі територій, на яких розташовані земельні ділянки, необхідні для розміщення об’єктів, щодо яких відповідно до закону може здійснюватися примусове відчуження земельних ділянок з мотивів суспільної необхідності (назва, код (номер), межі зони, опис меж, площа, відомості про об’єкти, які передбачається розмістити на території, документи, на підставі яких відомості про територіальну зону внесено до Державного земельного кадастру), функціональні зони (назва, код (номер), межі зони, опис меж, площа, документи, на підставі яких відомості про функціональну зону внесено до Державного земельного кадастру),”;

у підпункті 7:

слава “вид використання” замінити словами “вид цільового призначення”;

після слів “до складу якого входить земельна ділянка,” доповнити словами “відомості про межі територій, на яких розташовані земельні ділянки, необхідні для розміщення об’єктів, щодо яких відповідно до закону може здійснюватися примусове відчуження земельних ділянок з мотивів суспільної необхідності, до складу якої входить земельна ділянка, відомості про межі функціональної зони, до складу якого входить земельна ділянка,”;

після абзацу вісімнадцятого доповнити новим абзацом такого змісту:

“Суб’єктам, зазначеним у підпункті 7 пункту 187 цього Порядку, доступ до Державного земельного кадастру надається до відомостей, передбачених підпунктом 7 цього пункту.”;

32) у пункті 195:

у підпункті 1 після слів “та редакторів без” доповнити словом “необхідності”;

підпункт 2 виключити;

у підпункті 3 цифри “13-17” замінити цифрами “9-13”;

33) пункт 196 викласти у новій редакції такого змісту:

“196. На офіційному вебсайті Держгеокадастру за допомогою технологічних та програмних засобів Державного земельного кадастру оприлюднюються відомості Державного земельного кадастру про:

- 1) картографічну основу;
- 2) індексні кадастрові карти (плани);
- 3) державний кордон України:
 - 3¹) графічне зображення лінії державного кордону України;
 - 3²) повні назви суміжних держав;
 - 3³) координати прикордонних знаків та поворотних точок;
 - 3⁴) інформація про документи, на підставі яких встановлено державний кордон України;
 - 3⁵) дані щодо демаркації (редемаркації, делімітації) державного кордону України;
- 4) землі в межах території адміністративно-територіальних одиниць (Автономної Республіки Крим, областей, міст Києва і Севастополя, районів, міст, селищ, сіл, районів у містах):
 - 4¹) найменування адміністративно-територіальної одиниці;
 - 4²) відомості Державного адресного реєстру;
 - 4³) опис меж адміністративно-територіальної одиниці;
 - 4⁴) площа земель в межах території адміністративно-територіальної одиниці;

4⁵) повне найменування суміжних адміністративно-територіальних одиниць;

4⁶) інформація про акти, на підставі яких встановлені та змінені межі адміністративно-територіальних одиниць;

4⁷) відомості про категорії земель у межах адміністративно-територіальної одиниці:

назва, код (номер), межі категорії земель;

опис меж;

площа;

інформація про документи, на підставі яких встановлено категорію земель;

4⁸) відомості про масив земель сільськогосподарського призначення:

назва, код (номер);

опис меж та угідь, що входять до складу масиву;

контури угідь;

площа;

інформація про земельні ділянки, що входять до складу масиву;

інформація про документи, на підставі яких відомості про масив внесено до Державного земельного кадастру;

4⁹) відомості про межі території, на якій розташовані земельні ділянки, необхідні для розміщення об'єктів, щодо яких відповідно до закону може здійснюватися примусове відчуження земельних ділянок з мотивів суспільної необхідності:

назва, код (номер) територіальної зони;

відомості про об'єкти, які передбачається розмістити на території;

опис меж;

площа;

інформація про документи, на підставі яких відомості про межі території внесено до Державного земельного кадастру;

4¹⁰) відомості про межі функціональних зон:

назва, код (номер) функціональної зони;

опис меж;

площа;

інформація про документи, на підставі яких відомості про межі функціональної зони внесено до Державного земельного кадастру;

4¹¹) відомості про угіддя адміністративно-територіальної одиниці:

назва, код (номер);

контури угідь;

площа;

інформація про документи, на підставі яких визначено угіддя;

інформація про якісні характеристики угідь;

4¹²) відомості про економічну та нормативну грошову оцінку земель в межах території адміністративно-територіальної одиниці;

4¹³) відомості про бонітування ґрунтів адміністративно-територіальної одиниці.

4¹⁴) якісні характеристики земельних угідь (в цілому і за окремими контурами) згідно з абзацом шостим підпункту 7 пункту 22 цього Порядку;

5) про обмеження у використанні земель:

вид;

опис меж;

площа;

зміст обмеження;

опис режимоутворюючого об'єкта – контури, назви та характеристики, що обумовлюють встановлення обмежень (за наявності такого об'єкта);

інформація про документи, на підставі яких встановлено обмеження у використанні земель;

б) про земельні ділянки:

кадастровий номер;

місце розташування, у тому числі дані Державного адресного реєстру (за наявності);

опис меж;

площа;

міри ліній по периметру;

координати поворотних точок меж;

дані про прив'язку поворотних точок меж до пунктів державної геодезичної мережі;

дані про якісний стан земель та про бонітування ґрунтів;

відомості про інші об'єкти Державного земельного кадастру, до яких територіально (повністю або частково) входить земельна ділянка;

цільове призначення (категорія земель, вид цільового призначення земельної ділянки в межах певної категорії земель);

склад угідь із зазначенням контурів будівель і споруд, їх назв;

відомості про обмеження у використанні земельних ділянок;

відомості про частину земельної ділянки, на яку поширюється дія сервітуту, договору суборенди земельної ділянки;

нормативна грошова оцінка;

інформація про документацію із землеустрою та оцінки земель щодо земельної ділянки та інші документи, на підставі яких встановлено відомості про земельну ділянку;

7) розподіл земель між власниками, користувачами (форма власності, вид речового права);

8) зведені дані щодо кількісного та якісного обліку земель;

9) суб'єкта права власності на земельну ділянку:

для фізичних осіб (громадян України, іноземців, осіб без громадянства) – прізвище, ім'я, по батькові (за наявності), крім відомостей про реєстраційний номер облікової картки платника податків, серію та номер паспорта громадянина України, місце проживання, дату народження фізичної особи;

для юридичної особи (резидента та нерезидента) – найменування, податковий номер;

для територіальної громади – відомості про територіальну громаду села,

селища, міста, району в місті; найменування і податковий номер органу місцевого самоврядування;

для держави – відомості про державу Україна; найменування органу державної влади, що здійснює управління нерухомим майном; податковий номер органу державної влади;

10) суб'єкта речового права на земельну ділянку:

для фізичної особи (громадянина України, іноземця, особи без громадянства) – прізвище, ім'я, по батькові (за наявності), крім відомостей про реєстраційний номер облікової картки платника податків, серію та номер паспорта громадянина України, місце проживання, дату народження фізичної особи;

для юридичної особи (резидента та нерезидента) – найменування, податковий номер;

для органів місцевого самоврядування – найменування, податковий номер;

для органів державної влади – найменування, податковий номер;

11) державну реєстрацію права власності на земельну ділянку, права користування (сервітут) земельної ділянки, права постійного користування, права оренди (суборенди) земельною ділянкою; права користування земельною ділянкою для сільськогосподарських потреб (емфітевзис); права забудови земельної ділянки (суперфіцій).

У разі надання відомостей про державну реєстрацію права оренди (суборенди) земельної ділянки зазначається цільове призначення такої земельної ділянки;

12) дату державної реєстрації, реєстраційний номер земельної ділянки у Державному реєстрі речових прав на нерухоме майно із зазначенням відомостей про її кадастровий номер та орган, що здійснив державну реєстрацію.

З метою інформування заявників про стан та результат розгляду їх звернень на офіційному вебсайті Держгеокадастру забезпечується безоплатний відкритий доступ до відомостей, що передбачені пунктами 214-218 цього Порядку.

Оприлюднення відомостей Державного земельного кадастру на офіційному вебсайті Держгеокадастру здійснюється автоматизовано з моменту їх внесення до Державного земельного кадастру.

Відомості з Державного земельного кадастру, зазначені в цьому пункті, оприлюднюються Держгеокадастром у вигляді відкритих даних на Публічній кадастровій карті.

Відомості про нормативну грошову оцінку земель сільськогосподарського призначення за результатами загальнонаціональної (всеукраїнської) нормативної грошової оцінки земель сільськогосподарського призначення відображаються на офіційному вебсайті Держгеокадастру.

Безоплатний доступ до оприлюднених даних Державного земельного кадастру на офіційному вебсайті Держгеокадастру здійснюється за допомогою електронних сервісів:

сервіси пошуку даних;
сервіси перегляду (візуалізації) даних;
аналітичні сервіси;
сервіси для вивантаження даних;

інтерфейси прикладного програмування для доступу до даних без права їх редагування.

Відомості Державного земельного кадастру підлягають передачі у таких формі та вигляді, в яких вони були внесені до складу Державного земельного кадастру.”;

34) в абзаці третьому підпункту 1 пункту 198 слово “(використання)” виключити;

35) у абзацах четвертому та п'ятому пункту 210 слова “за допомогою вебсервісів Єдиного державного порталу адміністративних послуг” замінити словами “з використанням Єдиного державного веб-порталу електронних послуг”;

36) у пункті 222 слова “, його територіальних органів” виключити;

37) пункт 223 викласти у новій редакції такого змісту:

“223. Держгеокадастр розглядає скарги:

1) на рішення Державного кадастрового реєстратора про державну реєстрацію земельної ділянки або про відмову у здійсненні такої дії (крім випадків, коли щодо земельної ділянки наявний судовий спір);

2) на рішення про внесення відомостей (змін до них) до Державного земельного кадастру про об'єкти Державного земельного кадастру або про відмову у здійсненні такої дії;

3) щодо виправлення технічної помилки у відомостях Державного земельного кадастру, яка була допущена органом, що здійснює його ведення;

4) на рішення, дії або бездіяльність Державного кадастрового реєстратора, прийняті в межах його повноважень;

5) щодо надання відомостей Державного земельного кадастру.”;

38) пункт 224 виключити;

39) у пункті 225:

абзац другий виключити.

У зв'язку з цим абзаци третій – четвертий вважати відповідно абзацами другим – третім;

в абзаці третьому слово “третьому” замінити словом “другому”;

в абзацах першому та четвертому слова “та його територіальних органів” в усіх відмінках виключити;

40) в абзаці першому пункту 226 слава “або його територіальним органом” виключити;

41) у абзаці першому пункту 227 слава “або територіального органу Держгеокадастру” виключити;

42) у пункті 228:

в абзаці першому слава “та його територіальні органи приймають” замінити словом “приймає”;

в абзаці восьмому підпункту 2 слава “територіального органу” виключити;

абзац дванадцятий виключити.

У зв’язку з цим абзаци тринадцятий – чотирнадцятий вважати відповідно абзацами дванадцятим – тринадцятим;

у абзаці тринадцятому слова “чи його територіального органу” виключити;

43) у абзаці першому пункту 230 слава “та його територіальні органи залишають” замінити словом “залишає”;

44) у пункті 231:

у абзаці першому слава “та його територіальні органи відмовляють” замінити словом “відмовляє”;

у підпункті 4 слава “або територіального органу Держгеокадастру” виключити;

45) у тексті Порядку:

слова “через Єдиний державний веб-портал електронних послуг”, “через Єдиний державний портал адміністративних послуг”, “Єдиний державний портал адміністративних послуг” в усіх відмінках замінити словами “з використанням Єдиного державного веб-порталу електронних послуг”;

після слів “прийнятими відповідно до них нормативно-правовими актами” доповнити словами “містобудівною документацією”.

46) у тексті Порядку, додатках до Порядку:

слова “межі державного кордону” замінити словами “державний кордон України”;

47) у тексті Порядку, додатку 1 до Порядку, додатках до вимог:

слово “місцезнаходження” замінити словами “місце розташування” у відповідному відмінку (застосовується виключно до місця розташування земельної ділянки);

48) у тексті додатків до Порядку, додатках до вимог:

слова “вид використання” замінити словами “вид цільового призначення” у відповідному відмінку;

49) у додатку 1 до Порядку:

у пункті 29 слово та цифру “дodatку 7” замінити словами та цифрами “дodatках 7 та 7¹”;

у пункті 37:

в абзаці третьому слова “/Вид використання земельної ділянки” виключити;

після абзацу п’ятого доповнити новими абзацами такого змісту:

““Межі території, на якій розташовані земельні ділянки, необхідні для розміщення об’єктів, щодо яких відповідно до закону може здійснюватися примусове відчуження земельних ділянок з мотивів суспільної необхідності, до складу якої входить земельна ділянка” (DispossessionZone);

“Функціональна зона, до складу якої входить земельна ділянка” (FunctionalZone);”.

У зв’язку з цим абзаци шостий – шістнадцятий вважати відповідно абзацами восьмим – вісімнадцятим;

у розділі “Категорія земель/Цільове призначення земельної ділянки/Вид використання земельної ділянки в межах певної категорії земель” та пункті 41, слова “/Вид використання земельної ділянки” виключити;

у пункті 42:

у абзаці першому слова “/Вид використання земельної ділянки” виключити;

підпункт 2 викласти у новій редакції такого змісту:

“2) в елементі “Цільове призначення земельної ділянки” (Purpose) – цільове призначення земельної ділянки, яке визначається згідно з Класифікатором видів цільового призначення земельних ділянок, видів функціонального призначення територій та співвідношення між ними, а також правилами їх застосування, наведеного у додатках 58, 58¹, 58² до Порядку;”;

підпункт 3 виключити;

після пункту 43¹ доповнити новими розділами такого змісту:

“Межі території, на якій розташовані земельні ділянки, необхідні для розміщення об’єктів, щодо яких відповідно до закону може здійснюватися примусове відчуження земельних ділянок з мотивів суспільної необхідності, до складу якої входить земельна ділянка

43². Елемент “Межі території, на якій розташовані земельні ділянки, необхідні для розміщення об’єктів, щодо яких відповідно до закону може здійснюватися примусове відчуження земельних ділянок з мотивів суспільної необхідності, до складу якої входить земельна ділянка” (DispossessionZone) наведений у додатку 17² та складається з елемента “Обліковий номер території, на якій розташовані земельні ділянки, необхідні для розміщення об’єктів, щодо яких відповідно до закону може здійснюватися примусове відчуження земельних ділянок з мотивів суспільної необхідності” (DispossessionZoneNumber).

Функціональна зона, до складу якої входить земельна ділянка

43³. Елемент “Функціональна зона, до складу якої входить земельна ділянка” (FunctionalZone) наведений у додатку 17³ та складається з елемента “Обліковий номер функціональної зони” (FunctionalZoneNumber).”;

у пункті 69²:

у підпункті 1:

у абзаці першому після слів “Графічне зображення” доповнити словом “лінії”;

в абзаці другому слова “місця встановлення прикордонних знаків та” виключити;

абзац третій викласти у новій редакції такого змісту:

“номера прикордонних знаків (делімітаційних точок);”;

абзац четвертий виключити.

У зв'язку з цим абзац п'ятий вважати абзацом четвертим;

у підпункті 2 слово “іноземних” виключити;

підпункт 3 викласти у новій редакції такого змісту:

“3) в елементі “Координати прикордонних знаків та поворотних точок” (BorderSignsInfo) – інформація про координати прикордонних знаків та поворотних точок;”;

у підпункті 5 після слова “демаркації” в усіх відмінках доповнити словами “(редемаркації, делімітації)” у відповідному відмінку;

пункт 69⁴ доповнити новими підпунктами 6² та 6³ такого змісту:

“6²) в елементі “Межі території, на якій розташовані земельні ділянки, необхідні для розміщення об'єктів, щодо яких відповідно до закону може здійснюватися примусове відчуження земельних ділянок з мотивів суспільної необхідності” (DispossessionZone) – відомості про межі територій, на яких розташовані земельні ділянки, необхідні для розміщення об'єктів, щодо яких відповідно до закону може здійснюватися примусове відчуження земельних ділянок з мотивів суспільної необхідності у межах адміністративно-територіальної одиниці, а саме:

назва, код (номер) територіальної зони згідно з додатком 2 та пунктом 28 цього Порядку;

відомості про об'єкти, які передбачається розмістити на території;

опис меж;

площа;

інформація про документи, на підставі яких відомості про територіальну зону внесено до Державного земельного кадастру (назва, дата та номер рішення про затвердження містобудівної документації, найменування органу, що його прийняв), електронні копії таких документів;

6³) в елементі “Функціональна зона” (FunctionalZone) – відомості про функціональну зону у межах адміністративно-територіальної одиниці, а саме:

назва, код (номер) функціональної зони згідно з додатком 2 та пунктом 28 цього Порядку;

опис меж;

площа;

інформація про документи, на підставі яких відомості про функціональну зону внесено до Державного земельного кадастру (назва, дата та номер рішення про затвердження містобудівної документації, найменування органу, що його прийняв), електронні копії таких документів;”;

у пункті 69⁵ слово та цифру “дodatку 43” замінити словами та цифрами “дodatках 43 та 43¹”;

у підпункті 9 пункту 69¹¹:

після абзацу шостого доповнити новими абзацами такого змісту:

“в елементі “Назва фактороутворюючого об’єкта” (NameFactorObject) – дані про назву фактороутворюючого об’єкта;

в елементі “Тип фактороутворюючого об’єкта” (Type) – дані про тип фактороутворюючого об’єкта (1 – точка, 2 – лінія, 3 – полігон);

в елементі “Точка, за допомогою якої зазначається фактороутворюючий об’єкт” (Point) – дані про точку, за допомогою якої зазначається фактороутворюючий об’єкт;

в елементі “Блок опису ліній фактороутворюючого об’єкта” (Line) – дані про лінії, за допомогою яких зазначається фактороутворюючий об’єкт;”;

абзац сьомий та восьмий викласти у новій редакції такого змісту:

“в елементі “Площа локального фактора” (LocalFactorArea) – дані про площу локального фактора;

в елементі “Блок опису зовнішніх полігонів локального фактора” (Externals) – блок опису зовнішніх полігонів локального фактора згідно з додатком 11 до цих вимог;”;

абзац тринадцятий виключити.

У зв’язку з цим абзаци сьомий – тринадцятий вважати відповідно абзацами одинадцятим – шістнадцятим;

у абзаці четвертому пункту 69⁻¹³ та абзаці четвертому пункту 69⁻¹⁵ слова “/вид використання” у в усіх відмінках виключити;

50) у додатках 4 та 7 до вимог склад елементу “Qualification Кваліфікаційний сертифікат інженера-землевпорядника” після слів “інженера-землевпорядника” доповнити словом “, архітектора”;

51) доповнити вимоги новим додатком 7¹ такого змісту:

Межі територій адміністративно-територіальних одиниць (населений пункт)

UkrainianCadastralExchangeFile/ InfoPart/ TerritorialZoneInfo			
TerritorialZoneInfo Територіальна зона (група об'єктів Державного земельного кадастру)			
Склад елемента			Маска заповнення
TerritorialZoneNumber Номер територіальної зони – обліковий номер об'єкта Державного земельного кадастру	TerritorialZoneCode Ідентифікатор територіальної зони – код об'єкта Державного земельного кадастру певної групи (тризначний)		Зазначається код територіальної зони згідно із додатком 2 до Порядку, числовий, 3 знаки
	TerritorialZoneID Ідентифікатор визначення територіальної зони – позначення виду об'єкту Державного земельного кадастру певної групи (шестизначний)		Числовий, 6 знаків відповідно до додатку 42 до вимог
	TerritorialZoneShortNumber Порядковий номер об'єкта Державного земельного кадастру певної групи та виду		10 знаків КОАТУУ
TerritorialZoneName Назва адміністративно-територіальної одиниці			Текстовий
Executor Виконавець Min-1. Max-2	ExecutorName type FullNameType Прізвище, ім'я та по батькові особи		Зазначаються дані згідно з додатком 38 до вимог

	ExecutorPosition Посада виконавця		Текстовий
	Qualification Кваліфікаційне свідоцтво інженера	QualificationNumber Номер кваліфікаційного свідоцтва	Числовий
		QualificationDate Дата кваліфікаційного свідоцтва	Дата:0000-00-00 (рік-місяць-число)
	ContactInfo Контактна інформація	Phone Телефон	Текстовий
		Fax Номер факсу	Текстовий
		Email Електронна адреса	Текстовий
Chief Відповідальна особа Min-1. Max-2	ChiefName type FullNameType Прізвище, ім'я та по батькові відповідальної особи		Зазначаються дані згідно з додатком 38 до вимог
	ChiefPosition Посада відповідальної особи		Текстовий
	Qualification Кваліфікаційне свідоцтво інженера	QualificationNumber Номер кваліфікаційного свідоцтва	Числовий
		QualificationDate Дата кваліфікаційного свідоцтва	Дата:0000-00-00 (рік-місяць-число)

<p>TechDocumentation</p> <p>Документація із землеустрою</p>	<p>DocumentationType</p> <p>Вид документації із землеустрою (код), інших документів</p>		<p>Зазначаються дані згідно з додатком 8 до вимог</p>
	<p>BookNumber</p> <p>Обліковий номер документації</p>		<p>Текстовий</p>
	<p>DocumentList</p> <p>Перелік документів, з яких складається документація</p>		<p>Зазначаються дані згідно з додатком 9 до вимог</p>
	<p>DateDrafted</p> <p>Дата складання документації</p>		<p>Дата:0000-00-00 (рік-місяць-число)</p>
	<p>DateSigned</p> <p>Дата акта приймання-передачі виконаних робіт</p>		<p>Дата:0000-00-00 (рік-місяць-число)</p>
<p>DocumentExpertise</p> <p>Державна експертиза землевпорядної документації</p>	<p>ExpertiseRequired</p> <p>Потреба у проведенні державної експертизи</p>		<p>Зазначаються дані згідно з додатком 10 до вимог</p>
	<p>ExpertiseAuthority</p> <p>Найменування органу Держгеокадастру</p>		<p>Текстовий</p>
	<p>ExpertiseDate</p> <p>Дата висновку</p>		<p>Дата:0000-00-00 (рік-місяць-число)</p>
	<p>ExpertiseNumber</p> <p>Номер висновку</p>		<p>Текстовий</p>
<p>DocumentationApproval</p> <p>Затвердження документації із землеустрою</p>	<p>ApprovedBy</p> <p>Найменування органу</p>		<p>Текстовий</p>
	<p>ApprovalDate</p> <p>Дата рішення</p>		<p>Дата:0000-00-00 (рік-місяць-число)</p>
	<p>ApprovalNumber</p> <p>Номер рішення</p>		<p>Текстовий</p>
<p>AdditionalInfoBlock</p> <p>Додаткова інформація</p>			<p>Текстовий</p>

Externals Блок опису зовнішніх полігонів територіальної зони Min-1, max-n	Boundary type Boundary Межа зовнішнього полігона територіальної зони		Зазначаються дані згідно з додатком 11 до вимог
	Internals Блок опису внутрішніх полігонів територіальної зони Min-1, max-n	Boundary type Boundary Межа внутрішнього полігона територіальної зони	Зазначаються дані згідно з додатком 11 до вимог
AdjacentUnits Суміжники адміністративно-територіальної одиниці	AdjacentUnitInfo Суміжник адміністративно-територіальної одиниці	КОАТУУ Код	10 знаків
		AdjacentName Назва адміністративно-територіальної одиниці	
		AdjacentBoundary Опис межі з суміжником	Boundary type Boundary Зазначаються дані згідно з додатком 11 до вимог

”;

52) у додатку 8 до вимог виключити позицію:

“024 Документація із землеустрою щодо встановлення в натурі (на місцевості) державного кордону”;

53) у додатку 14 до вимог:

у складі елемента “CategoryPurposeInfo Категорія/Цільове призначення/вид використання земельної ділянки в межах певної категорії земель” слова “/вид використання” виключити;

після елемента “LandsMassif Масив, до складу якого входить земельна ділянка” доповнити новими елементами такого змісту:

“

<p>DispossessionZone</p> <p>Межі території, на якій розташовані земельні ділянки, необхідні для розміщення об'єктів, щодо яких відповідно до закону може здійснюватися примусове відчуження земельних ділянок з мотивів суспільної необхідності, до складу якої входить земельна ділянка</p>		<p>Зазначаються дані згідно з додатком 17² до вимог</p>
<p>FunctionalZone</p> <p>Функціональна зона, до складу якої входить земельна ділянка</p>		<p>Зазначаються дані згідно з додатком 17³ до вимог</p>

”;

54) додаток 16 до вимог викласти у новій редакції такого змісту:

“Додаток 16
до вимог

**КАТЕГОРІЯ ЗЕМЕЛЬ/
Цільове призначення земельної ділянки в межах певної
категорії земель**

UkrainianCadastralExchangeFile/	
InfoPart	/
CadastralZoneInfo	/
CadastralQuarters/	
CadastralQuarterInfo	/
Parcels/	
ParcelInfo/	
CategoryPurposeInfo	

CategoryPurposeInfo	
Категорія та цільове призначення земельної ділянки	
Склад елемента	Додаткова інформація
Category Категорія земель	Зазначаються дані згідно з додатком 3 до Порядку ведення Державного земельного кадастру
Purpose Цільове призначення земельної ділянки	Зазначаються дані згідно з додатками 58, 58 ¹ , 58 ² до Порядку ведення Державного земельного кадастру

”;

55) доповнити вимоги новими додатками 17² та 17³ такого змісту:

“Додаток 17²
до вимог

Межі території, на якій розташовані земельні ділянки, необхідні для розміщення об’єктів, щодо яких відповідно до закону може здійснюватися примусове відчуження земельних ділянок з мотивів суспільної необхідності, до складу якої входить земельна ділянка

UkrainianCadastralExchangeFile/	
InfoPart	/
CadastralZoneInfo	/
CadastralQuarters/	
CadastralQuarterInfo/	
Parcels/	
ParcelInfo/	
LandsMassif/	
DispossessionZone	
DispossessionZone	
Територія, на якій розташовані земельні ділянки, необхідні для розміщення об’єктів, щодо яких відповідно до закону може здійснюватися примусове відчуження земельних ділянок з мотивів суспільної необхідності, до складу якої входить земельна ділянка	

Склад елемента	Додаткова інформація
DispossessionZoneNumber Обліковий номер	Зазначаються дані згідно з додатками 2-6 та пунктом 28 Порядку ведення Державного земельного кадастру

Додаток 17³
до вимог

Функціональна зона, до складу якої входить земельна ділянка

UkrainianCadastralExchangeFile/	
InfoPart	/
CadastralZoneInfo	/
CadastralQuarters/	
CadastralQuarterInfo/	
Parcels/	
ParcelInfo/	
LandsMassif/	
DispossessionZone/	
FunctionalZone	
FunctionalZone	
Функціональна зона, до складу якої входить земельна ділянка	
Склад елемента	Додаткова інформація
FunctionalZoneNumber Обліковий номер	Зазначаються дані згідно з додатком 2 та пунктом 28 Порядку ведення Державного земельного кадастру та додатку 41 до вимог

”;

56) додаток 40 до вимог викласти у новій редакції такого змісту:

“Додаток 40
до вимог

ДЕРЖАВНИЙ КОРДОН УКРАЇНИ

UkrainianCadastralExchangeFile/ InfoPart/ TerritorialZoneInfo/ Objects/ Border/			
Border Державний кордон України			
Склад елемента		Додаткова інформація	
BorderMetricInfo Графічне зображення лінії державного кордону України			
CountryName Повні назви іноземних держав			
BorderSignsInfo Дані щодо прикордонних знаків та поворотних точок			
	MetePoints Прикордонні знаки		
		MetePoint Прикордонний знак	
			Name Назва прикордонного знаку
			X Координата X
			Y Координата Y
Border Documentation Інформація про документи			

DemarcationInfo Дані щодо демаркації (редемаркації, делімітації)			
--	--	--	--

”;

57) додаток 41 до вимог викласти у новій редакції такого змісту:

“Додаток 41
до вимог

ЗЕМЛІ В МЕЖАХ ТЕРИТОРІЙ адміністративно-територіальних одиниць

UkrainianCadastralExchangeFile/ InfoPart/ TerritorialZoneInfo/ Objects/ Lands/ Lands Землі в межах територій адміністративно-територіальних одиниць			
Склад елемента			Додатко ва інформа ція
TerritorialZone Name Назва адміністративно- територіальної одиниці	ZoneType Тип		
	ZoneName Назва		
LandsMetricInfo Опис меж адміністративно- територіальної одиниці			

LandsArea	MeasurementUnit	Гектарів	
Площа земель	Одиниці виміру площі		
	Size		
	Значення площі		
	DeterminationMethod	ExchangeFileCoordinates	
	Метод визначення площі	За координатами вузлів полігона	
OutsideLands	OutsideType		
Назви суміжних адміністративно-територіальних одиниць	Тип		
	OutsideName		
	Назва		
LandsDocumentation			
Інформація про документи, на підставі яких встановлено (змінено) межі			
LandsCategory			
Відомості про категорії земель			
LandsMassif			
Відомості про масив земель сільськогосподарського призначення			
	LandsMassifCode		Зазначаються дані згідно з додатком 2 та пунктом 28 Порядку ведення Державного земельного
	Обліковий номер масиву земель сільськогосподарського призначення		

			го кадастру
	LandsMassifArea Площа масиву земель сільськогосподарського призначення	MeasurementUnit Одиниці виміру площі гектарів	
		Size Значення площі	
	DeterminationMethod Метод визначення площі	ExchangeFileCoordinates За координатами вузлів полігона	
	LandsMassifExternals Блок опису зовнішніх полігонів масиву земель сільськогосподарського призначення	BoundarytypeBoundary Межа зовнішнього полігона масиву земель сільськогосподарського призначення	Зазначаю ться дані згідно з додатком 11 до вимог
	Internals Блок опису внутрішніх полігонів масиву земель сільськогосподарського призначення	BoundarytypeBoundary Межа внутрішнього полігона масиву земель сільськогосподарського призначення	Зазначаю ться дані згідно з додатком 11 до вимог
	LandsMassifParcels Текстовий опис складу угідь	LandsMassifParcels Назва угіддя	

		LandsMassifCadastralNumbers Блок опису кадастрових номерів земельних ділянок, які входять до складу масиву земель сільськогосподарського призначення	LandsMassifCadastralNumbers Кадастровий номер земельної ділянки	Зазначаються дані згідно з пунктом 30 Порядку ведення Державного земельного кадастру Кадастрові номери відокремлюються один від одного знаком “/”.
DispossessionZone Відомості про територію можливо примусового відчуження земельних ділянок з мотивів суспільної необхідності				
	КАТОТТГ Затверджений кодифікатор адміністративно-територіальних одиниць та територій територіальних громад			

	<p>NameIKZ</p> <p>Відповідає першим дванадцяти цифрам номеру кадастрової зони, визначеним згідно з індексними кадастровими картами (планами)</p>				
	<p>ZoneName</p> <p>Назва</p>				<p>Зазначаються дані згідно з додатком 2 та пунктом 28 Порядку ведення Державного земельного кадастру</p>
	<p>DispossessionZoneObjectInfoBlock</p> <p>Відомості про об'єкти, які передбачається розмістити на території можливого примусового відчуження земельних ділянок з мотивів суспільної необхідності</p>				
	<p>DispossessionZoneArea</p> <p>Площа території можливого примусового відчуження</p>	<p>MeasurementUnit</p> <p>Одиниці виміру площі гектарів</p>			

	земельних ділянок з мотивів суспільної необхідності				
		Size Значення площі			
	Determination Method Метод визначення площі	ExchangeFileCoordinates За координатами вузлів полігона			
	Externals Блок опису зовнішніх полігонів території можливого примусового відчуження земельних ділянок з мотивів суспільної необхідності	BoundarytypeBoundary Межа зовнішнього полігона території можливого примусового відчуження земельних ділянок з мотивів суспільної необхідності			Зазначаються дані згідно з додатком 11 до вимог
		Internals Блок опису внутрішніх полігонів території можливого примусового відчуження земельних ділянок з мотивів суспільної необхідності	BoundarytypeBoundary Межа внутрішнього полігона території можливого примусового відчуження земельних ділянок з мотивів суспільної необхідності		Зазначаються дані згідно з додатком 11 до вимог
FunctionalZones Відомості про функціон					

альні зони					
	FunctionalZone Відомості про функціональну зону				
		КАТОТТГ Затверджений кодіфікатор адміністративно -територіальних одиниць та територій територіальних громад			
		NameIKZ Відповідає першим дванадцяти цифрам номеру кадастрової зони, визначеним згідно з індексними кадастровими картами (планами).			
		ZoneName Назва виду функціональног о призначення території			Зазначаю ться дані згідно з додатком 58 ² до Порядку ведення Державн ого земельно го кадастру

		FunctionalZoneNumber Обліковий номер функціональної зони			
			FunctionalZoneCode		Зазначаються дані (КГО – тризначне число) згідно з додатком 2 та пунктом 28 Порядку ведення Державного земельного кадастру
			FunctionalZoneID		Зазначаються дані (ВОК – шестизначне число) згідно з додатком 58 ² до Порядку ведення Державного земельного кадастру
			FunctionalZoneShortNumber		Зазначаються дані (ПНО – десятизначне число, яке присвоюється автоматично)

					чно системою)
		FunctionalZoneArea Площа функціональної зони	MeasurementUnit Одиниці виміру площі гектарів		
			Size Значення площі		
		DeterminationMethod Метод визначення площі	ExchangeFileCoordinates За координатами вузлів полігона		
		Externals Блок опису зовнішніх полігонів функціональної зони	Boundary type Boundary Межа зовнішнього полігона функціональної зони		Зазначаються дані згідно з додатком 11 до вимог
			Internals Блок опису внутрішніх полігонів функціональної зони	Boundary type Boundary Межа внутрішнього полігона функціональної зони	Зазначаються дані згідно з додатком 11 до вимог
		FunctionalZoneBuildingIndexmax Максимально допустимий відсоток забудови земельної ділянки (%)			Додаткова інформація із документації

		FunctionalZoneDensityIndexmax Максимально допустима щільність населення в межах житлової забудови (осіб/га)			Додаткова інформація із документації
		FunctionalZoneDistanceIndexmin Мінімально допустимі відстані між будівлями та спорудами (м)			Додаткова інформація із документації
LandsParcels					
Відомості про угіддя					
LandsValuation					
Відомості про економічну та нормативну грошову оцінку земель					
LandsSoils					
Відомості про бонітування ґрунтів					

”;

58) доповнити вимоги новим додатком 43¹ такого змісту:

“Додаток 43¹
до вимог

Обмеження у використанні земель

UkrainianCadastralExchangeFile/ InfoPart/ TerritorialZoneInfo	TerritorialZoneInfo
Територіальна зона (група об'єктів Державного земельного кадастру)	

Склад елемента		Обов'язковість заповнення	Маска заповнення
TerritorialZoneNumber Номер територіальної зони – обліковий номер об'єкта Державного земельного кадастру	TerritorialZoneCode Ідентифікатор територіальної зони – код об'єкта Державного земельного кадастру певної групи (тризначний)	Обов'язковий	Зазначається код територіальної зони згідно із додатком 2 до Порядку та таблицею 4 цих методичних рекомендацій, числовий, 3 знаки
	TerritorialZoneID Ідентифікатор визначення територіальної зони – позначення виду об'єкту Державного земельного кадастру певної групи (шестизначний)	Обов'язковий	Зазначається ідентифікатор обмеження у використанні земель згідно із додатком 6 до Порядку та таблицею 4 цих методичних рекомендацій, числовий, 6 знаків
	TerritorialZoneShort Number Порядковий номер об'єкта Державного земельного кадастру певної групи та виду (восьми значений)	Не заповнюється	Числовий, 8 знаків присвоюється системою автоматично

TerritorialZoneName Назва обмеження у використанні земель			Обов'язковий за наявності	Текстовий
TerritorialZoneAddress Місцезнаходження обмеження у використанні земель			Обов'язковий	Зазначаються дані згідно з додатком 3 7 до вимог
Van Заборонені види діяльності згідно із класифікатором Min-0. Max-n.			Обов'язковий за наявності	Числовий
VanText Заборонені види діяльності			Обов'язковий за наявності	Текстовий
Liability Обов'язки щодо вчинення певних дій згідно із класифікатором Min-0. Max-n.			Обов'язковий за наявності	Числовий
LiabilityText Обов'язки щодо вчинення певних			Обов'язковий за наявності	Текстовий
RestrictionTerm Строк дії обмеження у використанні земель	Duration Строк дії обмеження у використанні земель		Обов'язковий за наявності	Числовий
	Measure Одиниця виміру строку дії обмеження	Year Роки	Обов'язковий за наявності	Числовий
		Month Місяці	Обов'язковий за наявності	Числовий
		Day Дні	Обов'язковий за наявності	Числовий

	Permanent Постійний		Обов'язковий за наявності	<Permanent />
Area Площа обмеження у використанні земель	MeasurementUnit Одиниці виміру площі	Hectare Гектар	Обов'язковий	<Hectare/>
		SquareMeter Квадратний метр		<SquareMeter/>
	Size Площа		Обов'язковий	Числовий
AdditionalInfoBlock Додаткова інформація про обмеження у використанні земель			Рекомендується заповнювати	Текстовий
Executor Виконавець	ExecutorName type FullNameType Прізвище, ім'я та по батькові особи		Обов'язковий	Зазначаються дані згідно з додатком 38 до вимог
	ExecutorPosition Посада виконавця		Обов'язковий за наявності	Текстовий
	Qualification Кваліфікаційне свідоцтво інженера	Qualification Number Номер кваліфікаційного свідоцтва	Обов'язковий	Числовий
		Qualification Date Дата кваліфікаційного свідоцтва	Обов'язковий	Дата:0000-00-00 (рік-місяць-число)
	ContactInfo Контактна інформація	Phone Телефон	Рекомендується заповнювати	Текстовий

		Fax Номер факсу	Рекомендується заповнювати	Текстовий
		Email Електронна адреса	Рекомендується заповнювати	Текстовий
Chief Відповідальна особа Min-1. Max-2.	ChiefName type FullNameType Прізвище, ім'я та по батькові відповідальної особи		Обов'язковий	Зазначаються дані згідно з додатком 38 до вимог
	ChiefPosition Посада відповідальної особи		Обов'язковий за наявності	Текстовий
	Qualification Кваліфікаційне свідоцтво інженера	Qualification Number Номер кваліфікаційного свідоцтва	Обов'язковий	Числовий
		Qualification Date Дата кваліфікаційного свідоцтва	Обов'язковий	Дата:0000-00-00 (рік-місяць-число)
TechDocumentation Документація із землеустрою	DocumentationType Вид документації із землеустрою (код), інших документів		Обов'язковий	Зазначаються дані згідно з додатком 8 до вимог
	BookNumber Обліковий номер документації		Обов'язковий за наявності	Текстовий
	DocumentList		Обов'язковий	Зазначаються дані згідно з

	Перелік документів, з яких складається документація			додатком 9 до вимог
	DateDrafted Дата складання документації		Обов'язковий	Дата:0000-00-00 (рік-місяць-число)
	DateSigned Дата акта приймання-передачі виконаних робіт		Рекомендується заповнювати	Дата:0000-00-00 (рік-місяць-число)
DocumentExpertise Державна експертиза землевпорядної документації	ExpertiseRequired Потреба у проведенні державної експертизи		Обов'язковий за наявності	Зазначаються дані згідно з додатком 10 до вимог
	ExpertiseAuthority Найменування органу Держгеокадастру		Обов'язковий за наявності	Текстовий
	ExpertiseDate Дата висновку		Обов'язковий за наявності	Дата:0000-00-00 (рік-місяць-число)
	ExpertiseNumber Номер висновку		Обов'язковий за наявності	Текстовий
DocumentationApproval Затвердження документації із землеустрою	ApprovedBy Найменування органу		Обов'язковий за наявності	Текстовий
	ApprovalDate Дата рішення		Обов'язковий за наявності	Дата:0000-00-00 (рік-місяць-число)
	ApprovalNumber		Обов'язковий	Текстовий

	Номер рішення		за наявності	
Externals Блок опису зовнішніх полігонів територіальної зони Min-1, max-n	Boundary type Boundary Межа зовнішнього полігона територіальної зони		Обов'язковий	Зазначаються дані згідно з додатком 11 до вимог
	Internals Блок опису внутрішніх полігонів територіальної зони Min -1, max- n	Boundary type Boundary Межа внутрішнього полігона територіальної зони	Обов'язковий за наявності	Зазначаються дані згідно з додатком 11 до вимог

”;

59) додаток 46 до вимог викласти у новій редакції такого змісту:

“Додаток 46
до вимог

НОРМАТИВНА ГРОШОВА ОЦІНКА земельних ділянок населених пунктів

UkrainianCadastralExchangeFile/ InfoPart/ TerritorialZoneInfo/ Objects/ Lands/ LandsValuation/ LandsValuationType/ MunicipalUnitNormativValuation/ MunicipalUnitNormativValuation Нормативна грошова оцінка земельних ділянок населених пунктів					
Склад елемента				Додаткова інформація	
Externals Блок опису зовнішніх	Boundary type Boundary Межа				зазначаються дані згідно з додатком 11 до вимог

полігонів оціночної території	оціночної території				
	Internals Блок опису внутрішніх полігонів оціночної території	Boundary type Boundary Межа внутрішнього полігона оціночної території			вказуються дані згідно з додатком 11 до вимог
AreaNP Площа оціночної території (населеного пункту)	Measurement Unit Одиниці виміру площі	Гектарів			
	Size Значення площі				
	Determination Method Метод визначення площі земельної ділянки	Exchange File Coordinates За координатами вузлів полігона			
Valuation Year Рік виконання					
DescriptionOfTerritory Опис території, оцінка земель якої проведена	Region Назва регіону				
	District Назва району				
	Rada Назва сільської, селищної, міської ради				

	Status	Settlement			
	Тип населеного пункту	Селище			
		Village			
		Село			
		UrbanTypeSettlement			
		Селище міського типу			
	City	Місто			
		MunicipalUnitName			
	Назва населеного пункту				
	KOATUU				Класифікатор об'єктів адміністративно-територіального устрою України ДК 014-97 (КОАТУУ)
	Код класифікатора об'єктів адміністративно-територіального устрою України				
	Population				
	Чисельність населення				
Km1 Регіональний коефіцієнт (Km1)	Km1Z				
	Значення коефіцієнта Km1				
	Km1_1				вказуються дані згідно з
	Код коефіцієнта,				

який характеризує чисельність населення, географічне положення, адміністративний статус населеного пункту та його господарські функції				додатком 47 до вимог
Km1_2 Код коефіцієнта, який враховує місце розташування населеного пункту у приміських зонах великих міст				зазначаються дані згідно з додатком 48 до вимог
Km1_3 Код коефіцієнта, який застосовується для населеного пункту, віднесеного до курортного				зазначаються дані згідно з додатком 49 до вимог
Km1_4 Код коефіцієнта, який враховує місце розташування населених пунктів на території, що зазнала радіоактивного забруднення внаслідок				зазначаються дані згідно з додатком 50 до вимог

	Чорнобильськ ої катастрофи				
PriceM Середня (базова) вартість 1 кв. метра земель населеного пункту (Цнм)	В Витрати на освоєння та облаштування території, гривень				
	IncludedArea Площа території, яка приймається для визначення середньої (базової) вартості 1 кв. метра земель, гектарів				
	Cnm Середня (базова) вартість 1 кв. метра земель населеного пункту, гривень				
EstimatedAreas Оціночні райони	EstimatedArea Окремий оціночний район	RegionNumber Ідентифікатор (номер) оціночного району			
		RegionIndex Комплексний (інтегральний) індекс цінності оціночного району (Ii)			
		RegionArea Площа оціночного району	Measurement Unit Одиниці виміру площі	гектарів	

			Size Значення площі		
			Determination Method Метод визначення площі земельної ділянки	ExchangeFile Coordinates За координатами вузлів полігона	
		Externals Блок опису зовнішніх полігонів оціночного району	Boundary type Boundary Межа оціночного району		зазначаються дані згідно з додатком 11 до вимог
			Internals Блок опису внутрішніх полігонів оціночного району	Boundary type Boundary Межа внутрішнього полігона оціночного району	зазначаються дані згідно з додатком 11 до вимог
EconPlanZones Економіко- планувальні зони	LevelKm2 Код граничних значень коефіцієнту, який визначає містобудівну цінність території в межах населених пунктів				зазначаються дані згідно з додатком 51 до вимог
	EconPlanZone Окрема економіко- планувальна зона	ZoneNumber Ідентифікатор (номер) економіко- планувальної зони			

		Km2 Зональний коефіцієнт, який характеризує містобудівну цінність економіко-планувальної зони (Km2)			
		ZoneArea Площа економіко-планувальної зони	Measurement Unit Одиниці виміру площі	гектарів	
			Size Значення площі		
		Determination Method Метод визначення площі земельної ділянки	ExchangeFile Coordinates За координатами вузлів полігона		
		Externals Блок опису зовнішніх полігонів економіко-планувальної зони	Boundary type Boundary Межа економіко-планувальної зони		зазначаються дані згідно з додатком 11 до вимог
		Internals Блок опису внутрішніх полігонів економіко-планувальної зони	Boundary type Boundary Межа внутрішнього полігона економіко-планувальної зони		зазначаються дані згідно з додатком 11 до вимог
LocalFactors	LocalFactor Окремий	LocalFactorCode Код			зазначаються дані згідно з

Локальні фактори	локальний фактор	локального фактору			додатком 52 до вимог	
		NameFactor Назва локального фактора			зазначаються дані згідно з додатком 52 до вимог	
		LocalFactorIndex Коефіцієнт локального фактора	LocalFactorIndexmin Мінімальний допустимий коефіцієнт			зазначаються дані згідно з додатком 52 до вимог
			LocalFactorIndexmax Максимально допустимий коефіцієнт			зазначаються дані згідно з додатком 52 до вимог
		LocalFactorArea Площа локального фактора	MeasurementUnit Одиниці виміру площі	гектарів		
			Size Значення площі			
			DeterminationMethod Метод визначення площі локального фактора	ExchangeFileCoordinates За координатами вузлів полігона		
		Externals Блок опису зовнішніх полігонів локального фактора	Boundary type Boundary Межа локального фактора			зазначаються дані згідно з додатком 11 до вимог

			Internals Блок опису внутрішніх локального фактора	Boundary type Boundary Межа внутрішнього полігона локального фактора	зазначаються дані згідно з додатком 11 до вимог	
AgroGroups Агровиробничі групи ґрунтів	AgroGroup Агровиробнича група ґрунтів	CodeAgroGroup Шифр агровиробничої групи ґрунтів			зазначаються дані згідно з додатком 5 до Порядку ведення Державного земельного кадастру	
		AgroGroupArea Площа агровиробничої групи ґрунтів	Measurement Unit Одиниці виміру площі	гектарів		
			Size Значення площі			
			Determination Method Метод визначення площі агровиробни чої групи ґрунтів	ExchangeFile Coordinates За координатами вузлів полігона		
		Externals Блок опису зовнішніх полігонів агровиробни чої групи ґрунтів	Boundary type Boundary Межа агровиробни чої групи ґрунтів		зазначаються дані згідно з додатком 11 до вимог	
		Internals Блок опису	Boundary type Boundary	зазначаються дані згідно з		

			внутрішніх полігонів агровиробничої групи ґрунтів	Межа внутрішнього полігона агровиробничої групи ґрунтів	додатком 11 до вимог
	BonitetBall Бал бонітету агровиробничої групи ґрунтів	Arable Рілля, перелоги			
		PerennialPlants Багаторічні насадження (у разі поділу на сади та виноградники)	Garden Сади	Vineyard Виноградники	
		Plants Багаторічні насадження (якщо відсутній поділ багаторічних насаджень на такі види, як сади та виноградники)			
		Grasslands Сіножаті			
		Pasture Пасовища			
BonitetBallНа Бал бонітету гектара відповідних угідь на сільськогосподарському підприємстві/Середній бал бонітету ґрунтів відповідного сільськогосподарського угіддя	Arable Рілля, перелоги				
	PerennialPlants Багаторічні насадження (у разі поділу на сади та виноградники)	Garden Сади			

природно-сільськогосподарського району					
		Vineyard Виноградники			
	Plants Багаторічні насадження (якщо відсутній поділ багаторічних насаджень на такі види, як сади та виноградники)				
	Grasslands Сіножаті				
	Pasture Пасовища				
Farmlands Value На	Arable Рілля, перелоги				
Нормативна грошова оцінка гектара відповідних угідь у сільськогосподарському підприємстві (у гривнях)/Нормативна грошова оцінка агропромислової групи ґрунтів відповідного сільськогосподарського угіддя природно-сільськогосподарського району, гривень за гектар	Perennial Plants Багаторічні насадження (у разі поділу на сади та виноградники)	Garden Сади			
		Vineyard Виноградники			
	Plants Багаторічні насадження (якщо відсутній поділ багаторічних насаджень на такі види, як сади та виноградники)				
	Grasslands Сіножаті				

	Pasture Пасовища				
--	---------------------	--	--	--	--

”;

60) у додатках 54 та 56 до вимог у складі елемента “CategoryPurposeInfo Категорія/цільове призначення/вид використання земельної ділянки в межах певної категорії земель” слова “/вид використання” виключити;

61) додаток 2 до Порядку доповнити такими позиціями:

- “023 Межі територій, на яких розташовані земельні ділянки, необхідні для розміщення об’єктів, щодо яких відповідно до закону може здійснюватися примусове відчуження земельних ділянок з мотивів суспільної необхідності
- 024 Межі функціональних зон
- 025 Державний кордон України”;

62) додаток 6 до Порядку викласти у новій редакції такого змісту:

“Додаток 6
до Порядку

ПЕРЕЛІК

обмежень щодо використання земель та земельних ділянок

Код	Назва
01	Охоронна зона
01.01	Охоронна зона навколо об’єкта природно-заповідного фонду
01.02	Зона охорони пам’ятки культурної спадщини
01.02.1	Охоронна зона пам’ятки культурної спадщини
01.02.2	Зона регулювання забудови
01.02.3	Зона охоронюваного ландшафту
01.02.4	Зона охорони археологічного культурного шару
01.03	Охоронна зона навколо (вздовж) об’єкта транспорту
01.04	Охоронна зона навколо (вздовж) об’єкта зв’язку

01.05	Охоронна зона навколо (вздовж) об'єкта енергетичної системи
01.06	Охоронна зона навколо об'єкта гідрометеорологічної діяльності
01.07	Охоронна зона навколо геодезичного пункту
01.08	Охоронна зона навколо інженерних комунікацій
01.09	Охоронна зона навколо промислового об'єкта
02	Зона санітарної охорони
02.01	Зона санітарної охорони джерел та об'єктів централізованого питного водопостачання
02.01.1	Перший пояс зони санітарної охорони джерел та об'єктів централізованого питного водопостачання (суворого режиму)
02.01.2	Другий пояс зони санітарної охорони джерел та об'єктів централізованого питного водопостачання (обмеження)
02.01.3	Третій пояс зони санітарної охорони джерел та об'єктів централізованого питного водопостачання (спостереження)
02.01.4	Санітарно-захисна смуга об'єкта водопостачання
02.02	Округ санітарної охорони курортів
02.02.1	Перша зона округу санітарної охорони курорту (зона суворого режиму)
02.02.2	Друга зона округу санітарної охорони курорту (зона обмежень)
02.02.3	Третя зона округу санітарної охорони курорту (зона спостережень)
03	Санітарні зони, відстані, розриви
03.01	Санітарно-захисна зона об'єкта
03.02	Санітарна відстань (розрив) від об'єкту
04	Зона особливого режиму використання земель
04.01	Прикордонна смуга
04.02	Зона особливого режиму використання земель навколо військової частини, інших військових формувань
04.03	Зона особливого режиму використання земель навколо військових об'єктів
05	Водоохоронне обмеження
05.01	Водоохоронна зона

05.02	Прибережна захисна смуга вздовж річок, навколо водойм та на островах
05.03	Прибережна захисна смуга вздовж морів, морських заток і лиманів та на островах у внутрішніх морських водах
05.04	Берегова смуга водних шляхів
05.05	Смуга відведення
05.06	Пляжна зона
06	Інше обмеження
06.01	Зона особливого режиму забудови
06.02	Територія, що зазнала радіоактивного забруднення внаслідок Чорнобильської катастрофи
06.02.1	Зона відчуження
06.02.2	Зона безумовного (обов'язкового) відселення
06.02.3	Зона гарантованого добровільного відселення
06.03	Зона надзвичайної екологічної ситуації
06.04	Умова додержання природоохоронних вимог або виконання визначених робіт
06.05	Авіаційне, радіолокаційне обмеження
06.05.1	Зона обмеження забудови від радіотехнічних, радіолокаційних об'єктів
06.05.2	Поверхня обмеження забудови
06.05.3	Зона обмежень забудови щодо умов авіаційного шуму
06.05.4	Захисна зона аеронавігаційного обладнання
06.05.5	Смуга повітряних підходів
06.06	Історико-культурне обмеження
06.06.1	Буферна зона об'єкту всесвітньої спадщини
06.06.2	Історичний ареал населеного місця
06.06.3	Охоронювана археологічна територія

06.06.4	Історико-культурний заповідник
06.06.5	Історико-культурна заповідна територія
07	Земельні сервітути
07.01	Право проходу та проїзду на велосипеді
07.02	Право проїзду на транспортному засобі по наявному шляху
07.03	Право прокладення та експлуатації ліній електропередачі, зв'язку, трубопроводів, інших лінійних комунікацій
07.04	Право прокладати на свою земельну ділянку водопровід із чужої природної водойми або через чужу земельну ділянку
07.05	Право відводу води із своєї земельної ділянки на сусідню або через сусідню земельну ділянку
07.06	Право забору води з природної водойми, розташованої на сусідній земельній ділянці, та право проходу до природної водойми
07.07	Право поїти свою худобу із природної водойми, розташованої на сусідній земельній ділянці, та право прогону худоби до природної водойми
07.08	Право прогону худоби по наявному шляху
07.09	Право встановлення будівельних розташувань та складування будівельних матеріалів з метою ремонту будівель та споруд
07.10	Інші земельні сервітути
08	Право користування чужою земельною ділянкою для забудови (суперфіцій)
09	Право користування чужою земельною ділянкою для сільськогосподарських потреб (емфітевзис)
10	Території та об'єкти природно-заповідного фонду
10.01	Національні природні парки
10.02	Біосферні заповідники
10.03	Регіональні ландшафтні парки
10.04	Заказники
10.05	Пам'ятки природи

10.06	Заповідні урочища
10.07	Парки-пам'ятки садово-паркового мистецтва
10.08	Заповідні зони національних природних парків
10.09	Зони регульованої рекреації національних природних парків
10.10	Зони стаціонарної рекреації національних природних парків
10.11	Господарські зони національних природних парків
10.12	Заповідні зони біосферних заповідників
10.13	Буферні зони біосферних заповідників
10.14	Зони антропогенних ландшафтів біосферних заповідників
10.15	Зони регульованого заповідного режиму біосферних заповідників
10.16	Заповідні зони регіональних ландшафтних парків
10.17	Зони регульованої рекреації регіональних ландшафтних парків
10.18	Зони стаціонарної рекреації регіональних ландшафтних парків
10.19	Господарські зони регіональних ландшафтних парків
10.20	Заповідні зони парків-пам'яток садово-паркового мистецтва
10.21	Експозиційні зони парків-пам'яток садово-паркового мистецтва
10.22	Наукові зони парків-пам'яток садово-паркового мистецтва
10.23	Адміністративно-господарські зони парків-пам'яток садово-паркового мистецтва
10.24	Охоронні зони територій та об'єктів природно-заповідного фонду
10.25	Території, зарезервовані з метою наступного заповідання
10.26	Природний заповідник
10.27	Ботанічний сад
10.28	Заповідна зона ботанічного саду
10.29	Експозиційна зона ботанічного саду
10.30	Наукова зона ботанічного саду
10.31	Адміністративно-господарська зона ботанічного саду

10.32	Дендрологічний парк
10.33	Заповідна зона дендрологічного парку
10.34	Експозиційна зона дендрологічного парку
10.35	Наукова зона дендрологічного парку
10.36	Адміністративно-господарська зона дендрологічного парку
10.37	Зоологічний парк
10.38	Експозиційна зона зоологічного парку
10.39	Наукова зона зоологічного парку
10.40	Рекреаційна зона зоологічного парку
10.41	Господарська зона зоологічного парку
11	Обмеження у використанні земель, що встановлюються виключно комплексним планом просторового розвитку території територіальної громади, генеральним планом населеного пункту, детальним планом території
11.01	Території в червоних лініях
11.02	Території в зелених лініях
11.03	Території в блакитних лініях
11.04	Території в жовтих лініях
11.05	Території в лініях регулювання забудови
11.02	Території, до складу яких входять земельні ділянки, необхідні для розміщення об'єктів, щодо яких відповідно до закону може здійснюватися примусове відчуження земельних ділянок з мотивів суспільної необхідності

”;

63) додаток 7 до Порядку викласти у новій редакції такого змісту:

“Додаток 7
до Порядку
(в редакції постанови Кабінету Міністрів України
від 18 липня 2018 р. № 710)

ВИКОПЮВАННЯ
з картографічної основи Державного земельного кадастру, кадастрової карти
(плану)

Умовні позначення:

Масштаб 1: _____

Назва адміністративно-територіальної одиниці (одиниць):

Номер кадастрової зони (зон):

Номер кадастрового кварталу (кварталів):

Обліковий номер масиву (масивів) земель сільськогосподарського
призначення;

Обліковий номер території (територій), на якій розташовані земельні
ділянки, необхідні для розміщення об'єктів, щодо яких відповідно до закону
може здійснюватися примусове відчуження земельних ділянок з мотивів
суспільної необхідності;

Обліковий номер функціональної зони (зон);

Обліковий номер обмеження (обмежень) у використанні земель:

Назва режимоутворюючого об'єкта (об'єктів):

Кадастрові номери земельних ділянок:

Кадастрові номери земельних ділянок, які перебувають в архівному шарі Державного земельного кадастру:

Номер вкопювання з <Номер вкопювання з картографічної основи картографічної Державного земельного кадастру, кадастрової карти основи Державного (плану)> земельного кадастру, кадастрової карти (плану):

Дата формування: <Число, місяць та рік формування вкопювання з картографічної основи Державного земельного кадастру, кадастрової карти (плану)>

Надано на заяву: <Прізвище, ім'я, по батькові фізичної особи/найменування юридичної особи, за заявою якої надано вкопювання з картографічної основи Державного земельного кадастру, кадастрової карти (плану)>

<Число, місяць та рік реєстрації заяви>

<Реєстраційний номер заяви>

Державний кадастровий реєстратор

(Держгеокадастр або
найменування його
територіального органу)

(підпис)

(ініціали, прізвище)

МП

Створено за допомогою програмного забезпечення Державного земельного кадастру.

”;

64) у додатку 8 до Порядку:

слово “використання” замінити словами “цільового призначення”;

розділ 1 після елемента “Обліковий номер масиву, до складу якого входить земельна ділянка” доповнити такими елементами:

“

Обліковий номер території, на якій розташовані земельні ділянки, необхідні для розміщення об’єктів, щодо яких відповідно до закону може здійснюватися примусове відчуження земельних ділянок з мотивів суспільної необхідності, до складу якої входить земельна ділянка	€€€:€€€€€€:€€€€€€€€€€
Обліковий номер функціональної зони, до складу якої входить земельна ділянка	€€€:€€€€€€:€€€€€€€€€€
Обліковий номер контура об’єкта будівництва та закінченого будівництвом об’єкта, розташованого на земельній ділянці	€€€:€€€€€€:€€€€€€€€€€

”;

65) у додатках 11 та 52 до Порядку слово “використання” замінити словами “цільового призначення”;

66) додаток 12 до Порядку викласти у новій редакції такого змісту:

“Додаток 12
до Порядку

Державному кадастровому реєстратору

(Держгеокадастр або найменування його
територіального органу)
(прізвище, ім'я та по батькові фізичної особи /
найменування юридичної особи)
(податковий номер / серія та номер паспорта
фізичної особи,
яка через свої релігійні переконання
відмовилася від прийняття номера)
(реквізити документа, що посвідчує особу,
яка звернулася із заявою
(назва документа, номер та серія, дата видачі),
Та _____
документа, що посвідчує повноваження діяти
від імені особи)
(місце проживання фізичної особи /
місцезнаходження юридичної особи)
(контактний телефон)

ЗАЯВА

про внесення відомостей (змін до них) до Державного земельного кадастру

Відповідно до Закону України “Про Державний земельний кадастр” прошу внести відомості (зміни до них) до Державного земельного кадастру про:

Об'єкт Державного земельного кадастру, щодо якого вносяться відомості:

Є державний кордон України;

Є землі в межах території адміністративно-територіальної одиниці;

Є обмеження у використанні земель;

€ земельну ділянку

Місце розташування земельної ділянки:

Інші відомості:

Кадастровий номер земельної ділянки (за наявності):

Дані про інший об'єкт Державного земельного кадастру, щодо якого вносяться відомості:

До заяви додаються*:

€ копія документа, що посвідчує особу;

€ копія документа, що посвідчує повноваження діяти від імені особи;

€ копія документа про присвоєння податкового номера;

€ документація із землеустрою;

€ документація із оцінки земель;

€ рішення Держгеокадастру про внесення відомостей (змін до них) про державний кордон України до Державного земельного кадастру;

€ документи щодо демаркації, редемаркації, делімітації державного кордону України;

€ електронний документ;

€ рішення Верховної Ради України, органу виконавчої влади, органу місцевого самоврядування;

€ договір;

€ рішення суду;

€ документи, на підставі яких виникає відповідне право суборенди, сервітуту, із зазначенням меж частини земельної ділянки, на яку поширюється відповідне речове право;

€ документи, що підтверджують погодження з органом виконавчої влади, органом місцевого самоврядування, фізичною, юридичною особою зміни цільового призначення земельної ділянки у разі обов'язкового погодження такої документації відповідно до законодавства та/або забезпечення виконання зобов'язання з відшкодування втрат сільськогосподарського, лісогосподарського виробництва, у вигляді гарантії у разі обов'язкового відшкодування таких втрат відповідно до законодавства.

У разі застосування норм статті 121 Земельного кодексу України в квадраті ставиться символ «V».

Інформацію про результати розгляду заяви прошу надати:

€ у паперовій формі

€ в електронній формі на адресу: _____

Службова інформація

Реєстраційний номер заяви

Дата реєстрації заяви

Підпис заявника

Прізвище, ім'я та по батькові
Державного кадастрового
реєстратора

М.П. (за наявності)

Підпис Державного
кадастрового реєстратора

Дата подання заяви

М.П.

Не застосовується у випадку передбаченому пунктом 121⁻¹ Порядку.;

67) додаток 41 до Порядку після елемента “Площа масиву, гектарів” доповнити такими елементами:

“Відомості про межі територій, на яких розташовані земельні ділянки, необхідні для розміщення об’єктів, щодо яких відповідно до закону може

здійснюватися примусове відчуження земельних ділянок з мотивів суспільної необхідності у межах адміністративно-територіальної одиниці

Обліковий номер території, на якій розташовані земельні ділянки, необхідні для розміщення об'єктів, щодо яких відповідно до закону може здійснюватися примусове відчуження земельних ділянок з мотивів суспільної необхідності

€€€:€€€€€€:€€€€€€€€€€

Площа території, на якій розташовані земельні ділянки, необхідні для розміщення об'єктів, щодо яких відповідно до закону може здійснюватися примусове відчуження земельних ділянок з мотивів суспільної необхідності, гектарів

<значення площі, гектарів>

Відомості про функціональні зони у межах адміністративно-територіальної одиниці

Обліковий номер функціональної зони

€€€:€€€€€€:€€€€€€€€€€

Площа функціональної зони, гектарів

<значення площі, гектарів>

”;

68) додаток 41 до Порядку викласти у новій редакції такого змісту:

“Додаток 44
до Порядку

ВИТЯГ

з Державного земельного кадастру про державний кордон України

Номер витягу

<номер витягу>

Дата формування <число, місяць та рік формування витягу>

Надано на заяву (запит) <найменування органу державної влади/органу місцевого самоврядування, за заявою якого надано витяг>

<дата та номер документа, на підставі якого здійснюється надання витягу>

Відомості про державний кордон України

Дата внесення до Державного земельного кадастру відомостей про державний кордон України (у разі, коли витяг надається на підтвердження внесення відомостей про державний кордон України) <число, місяць та рік внесення до Державного земельного кадастру відомостей>

Повна назва суміжних держав <назва суміжних держав>

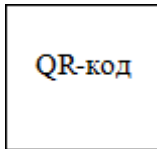
Обліковий номер лінії державного кордону України €€€:€€€€€€:€€€€€€€€€€

Дані щодо демаркації (редемаркації, делімітації) державного кордону України < >

Інформація про документи, на підставі яких встановлено державний кордон України <назва документа> <найменування органу, яким прийнято документ> <число, місяць та рік прийняття документа> <номер документа> <інформація про ратифікацію документа>

Відомості про Державного кадастрового реєстратора, який надав витяг з Державного земельного кадастру про державний кордон України

Витяг підготував та надав <ініціали та прізвище Державного кадастрового реєстратора, Держгеокадастр>



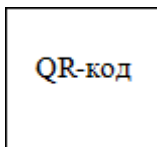
Додаток до витягу з Державного
земельного кадастру про державний
кордон України
від “___” _____ 20__ р. № _____

Графічне зображення державного кордону України на картографічній основі
Державного земельного кадастру

Опис меж:

Умовні позначення:

Масштаб 1: _____



Створено за допомогою програмного забезпечення Державного земельного
кадастру.

”;

69) додаток 45 до Порядку після елемента “Площа масиву, гектарів”
доповнити такими елементами:

“Відомості про межі територій, на яких розташовані земельні ділянки,
необхідні для розміщення об’єктів, щодо яких відповідно до закону може
здійснюватися примусове відчуження земельних ділянок з мотивів суспільної
необхідності у межах адміністративно-територіальної одиниці

Обліковий номер території, на якій розташовані земельні ділянки, необхідні для розміщення об'єктів, щодо яких відповідно до закону може здійснюватися примусове відчуження земельних ділянок з мотивів суспільної необхідності €€€:€€€€€€:€€€€€€€€€€

Площа території, на якій розташовані земельні ділянки, необхідні для розміщення об'єктів, щодо яких відповідно до закону може здійснюватися примусове відчуження земельних ділянок з мотивів суспільної необхідності, гектарів <значення площі, гектарів>

Відомості про функціональні зони у межах адміністративно-територіальної одиниці

Обліковий номер функціональної зони €€€:€€€€€€:€€€€€€€€€€

Площа функціональної зони, гектарів <значення площі, гектарів>

”;

70) у додатку 47 до Порядку:

слово “використання” замінити словами “цільового призначення”;

після елемента “Обліковий номер масиву, до складу якого входить земельна ділянка” доповнити такими елементами:

“

Обліковий номер території, на якій розташовані земельні ділянки, необхідні для розміщення об'єктів, щодо яких відповідно до закону може здійснюватися примусове відчуження земельних ділянок з мотивів суспільної необхідності, €€€:€€€€€€:€€€€€€€€€€

до складу якої входить земельна ділянка

Обліковий номер функціональної зони, до складу якої входить земельна ділянка €€€:€€€€€€:€€€€€€€€€€

Обліковий номер контура об'єкта будівництва та закінченого будівництвом об'єкта, розташованого на земельній ділянці €€€:€€€€€€:€€€€€€€€€€

”;

додаток до витягу з Державного земельного кадастру про земельну ділянку викласти у новій редакції такого змісту:

“Додаток до витягу з Державного земельного кадастру про земельну ділянку

від _____ 20__ р. № _____

Кадастровий план земельної ділянки

Кадастровий номер земельної ділянки _____

Опис меж:

Умовні позначення:

Масштаб 1:

Створено за допомогою програмного забезпечення Державного земельного кадастру.

Координати поворотних точок меж земельної ділянки

Номер точки	Назва точки	Відстань (метрів)	Координати (м)	
			X	Y

Місце розташування		
Цільове призначення	Категорія земель	
	Вид цільового призначення земельної ділянки в межах певної категорії земель	
	Код цільового призначення	
Площа, гектарів		

Розробник документації із
землеустрою (за наявності):

_____ (прізвище, ім'я, по батькові фізичної

_____ особи / найменування юридичної особи)

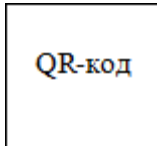
Створено за допомогою програмного забезпечення Державного земельного кадастру.

Експлікація земельних угідь:

Усього земель, гектарів	У тому числі за земельними угіддями, гектарів:					
	<назва угіддя>:	<назва угіддя>:	<назва угіддя>:	<назва угіддя>:	<назва угіддя>:	<назва угіддя>:

Площа земельної ділянки, гектарів: <загальна площа земельної ділянки, гектарів>	<площа угіддя, гектарів>	<площа угіддя, гектарів>	<площа угіддя, гектарів>	<площа угіддя, гектарів>	<площа угіддя, гектарів>	<площа угіддя, гектарів>
У тому числі в зоні дії обмежень, гектарів: <площа в зоні дії обмежень, гектарів>	<площа угіддя, гектарів>	<площа угіддя, гектарів>	<площа угіддя, гектарів>	<площа угіддя, гектарів>	<площа угіддя, гектарів>	<площа угіддя, гектарів>

Прізвище та ініціали особи, яка склала кадастровий план земельної ділянки



Створено за допомогою програмного забезпечення Державного земельного кадастру.”;

71) у додатку 47¹ до Порядку:

слово “використання” замінити словами “цільового призначення”;

після елемента “Обліковий номер масиву, до складу якого входить земельна ділянка” доповнити такими елементами:

“

Обліковий номер території, на €€€:€€€€€€:€€€€€€€€€€
якій розташовані земельні ділянки, необхідні для розміщення об’єктів, щодо яких відповідно до закону може здійснюватися примусове

відчуження земельних ділянок з мотивів суспільної необхідності, до складу якої входить земельна ділянка

Обліковий номер функціональної зони, до складу якої входить земельна ділянка €€€:€€€€€€:€€€€€€€€€€

Обліковий номер контура об'єкта будівництва та закінченого будівництвом об'єкта, розташованого на земельній ділянці €€€:€€€€€€:€€€€€€€€€€

додаток до витягу з Державного земельного кадастру про земельну ділянку викласти у новій редакції такого змісту:

“Додаток до витягу з Державного земельного кадастру про земельну ділянку від _____ 20__ р. № _____

Кадастровий план земельної ділянки

Кадастровий номер земельної ділянки _____

Опис меж:

Умовні позначення:

Масштаб 1:

Створено за допомогою програмного забезпечення Державного земельного кадастру.

Координати поворотних точок меж земельної ділянки

Номер точки	Назва точки	Відстань (метрів)	Координати (м)	
			X	Y

Місце розташування		
Цільове призначення	Категорія земель	
	Вид цільового призначення земельної ділянки в межах певної категорії земель	
	Код цільового призначення	
Площа, гектарів		

Розробник документації із
землеустрою (за наявності):

_____ (прізвище, ім'я, по батькові фізичної

_____ особи/найменування юридичної особи)

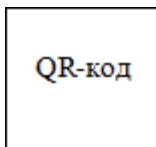
Створено за допомогою програмного забезпечення Державного земельного кадастру.

Експлікація земельних угідь:

_____ У тому числі за земельними угіддями, гектарів: _____

Усього земель, гектарів	<назва угіддя>:	<назва угіддя>:	<назва угіддя>:	<назва угіддя>:	<назва угіддя>:	<назва угіддя>:
Площа земельної ділянки, гектарів: <загальна площа земельної ділянки, гектарів>	<площа угіддя, гектарів>	<площа угіддя, гектарів>	<площа угіддя, гектарів>	<площа угіддя, гектарів>	<площа угіддя, гектарів>	<площа угіддя, гектарів>
У тому числі в зоні дії обмежень, гектарів: <площа в зоні дії обмежень, гектарів>	<площа угіддя, гектарів>	<площа угіддя, гектарів>	<площа угіддя, гектарів>	<площа угіддя, гектарів>	<площа угіддя, гектарів>	<площа угіддя, гектарів>

Прізвище та ініціали особи, яка склала
кадастровий план земельної ділянки



Створено за допомогою програмного забезпечення Державного земельного кадастру.”;

72) у додатку 51 до порядку:

у назві слово “(використання)” виключити;

елемент “<назва цільового призначення; код згідно з класифікацією кодів цільового призначення>” замінити елементом “<назва виду цільового призначення; код згідно додатком 58¹>”;

73) доповнити новими додатками 58, 58¹, 58², 59 такого змісту:

Класифікатор видів цільового призначення земельних ділянок, видів функціонального призначення територій та співвідношення між ними, а також правила їх застосування

1. Загальні положення

Класифікатор видів цільового призначення земельних ділянок (далі – Класифікатор), видів функціонального призначення територій та співвідношення між ними, а також правила їх застосування, розроблено відповідно до пункту 4 розділу II «Прикінцеві та перехідні положення» Закону України «Про внесення змін до деяких законодавчих актів України щодо планування використання земель».

Класифікатор призначений для використання органами державної влади, Верховною Радою Автономної Республіки Крим, Радою міністрів Автономної Республіки Крим, органами місцевого самоврядування, юридичними та фізичними особами, які здійснюють землеустрій, землевласниками та землекористувачами.

Класифікатор призначений для вирішення таких основних завдань:

забезпечення обліку земельних ділянок за видами цільового призначення у Державному земельному кадастрі;

застосування єдиних підходів при визначенні видів цільового призначення земельних ділянок, які характеризуються власним правовим режимом, екосистемними функціями, типами забудови, типами особливо цінних об'єктів;

отримання інформації, необхідної для нарахування та справляння плати за землю.

Об'єктами класифікації в Класифікаторі є земельні ділянки з певним видом їх цільового призначення в межах відповідних категорій земель та функціональних зон територій.

Вид цільового призначення земельної ділянки – визначений відповідно до встановлених законом вимог конкретний напрям використання земельної ділянки та її правовий режим в межах відповідної категорії земель та функціонального призначення територій.

Терміни «функціональна зона території», «функціональне призначення територій», вживаються у значеннях, наведених у Законі України «Про регулювання містобудівної діяльності».

Одиницею класифікації є вид цільового призначення земельної ділянки. Земельній ділянці визначається один вид цільового призначення.

Класифікатор побудовано за принципом послідовної системи кодування.

2. Визначення виду цільового призначення земельної ділянки.

При встановленні цільового призначення земельних ділянок здійснюється віднесення їх до певної категорії земель та виду цільового призначення в межах відповідних функціональних зон територій.

Встановленим вид цільового призначення земельної ділянки вважається з моменту прийняття відповідного рішення органом державної влади, органом місцевого самоврядування, власником земельної ділянки в межах повноважень, визначених законодавством, та внесення відповідних відомостей про її цільове призначення до Державного земельного кадастру.

Вид цільового призначення земельної ділянки складається із п'ятизначного коду виду цільового призначення та його назви, зазначених у графах 2, 3 Класифікатору відповідно, згідно з додатком 58¹ до Порядку.

Загальна структура коду виду цільового призначення відповідає такій схемі:

XX – розділ;

XX.XX – підрозділ.

Усі види цільового призначення згруповані у секції відповідних категорій земель.

На рівні класифікаційного угруповання «розділ» (графа 1 Класифікатора) даються пояснення, які саме землі чи земельні ділянки включає конкретний розділ.

Для цілей забезпечення обліку земель, моніторингу земель та земельних відносин Класифікатор може бути деталізований підвидами цільового призначення. Класифікація підвидів цільового призначення земельних ділянок затверджується наказом центрального органу виконавчої влади, що забезпечує формування державної політики у сфері земельних відносин.

Види функціонального призначення територій та їх співвідношення з видами цільового призначення земельних ділянок (далі – Перелік видів ФПТ) наведено у додатку 58² до Порядку.

Вид функціонального призначення території складається із шестизначного коду виду функціонального призначення території та його назви та визначається на рівні класифікаційного угруповання «тип» (графа 4 Переліку видів ФПТ); на рівні класифікаційного угруповання «підклас» (графа 3 Переліку видів ФПТ), у разі відсутності його подальшого поділу на типи; на рівні класифікаційного угруповання «клас» (графа 2 Переліку видів ФПТ), у разі відсутності його подальшого поділу на підкласи і типи.

Категорія земель та вид цільового призначення земельної ділянки визначаються у випадках, встановлених законодавством, в межах відповідного виду функціонального призначення території, передбаченого затвердженим комплексним планом просторового розвитку території територіальної громади або генеральним планом населеного пункту. Перелік кодів допустимих видів цільового призначення земельної ділянки в межах відповідного виду функціонального призначення території наведено у графі 6 Переліку видів ФПТ.

При формуванні земельної ділянки визначення її виду цільового призначення здійснюється розробником документації із землеустрою згідно

з рішенням органу виконавчої влади або органу місцевого самоврядування про надання дозволу на розробку документації із землеустрою, наданого відповідно до повноважень, визначених статтею 122 Земельного кодексу України.

Перелік видів ФПТ використовується при визначенні облікових номерів функціональних зон згідно з пунктом 28 Порядку.

2. Зміна цільового призначення земельної ділянки.

При зміні цільового призначення земельних ділянок здійснюється зміна категорії земель та/або виду цільового призначення.

Зміна виду цільового призначення земельної ділянки, відповідно його коду та назви, здійснюється згідно з вимогами статті 20 Земельного кодексу України.

Зміна виду цільового призначення земельної ділянки у відомостях Державного земельного кадастру у разі наявності відомостей про функціональні зони здійснюється на підставі заяви власника (розпорядника, у визначених законом випадках – користувача) земельної ділянки, яка знаходиться в межах відповідної функціональної зони за формою згідно з додатком 12 до Порядку.

У разі коли відомості про функціональне призначення території внесено до Державного земельного кадастру, зміна виду цільового призначення не потребує:

розроблення документації із землеустрою (крім випадків формування земельної ділянки із земель державної та комунальної власності, не сформованих у земельні ділянки);

прийняття рішень Верховної Ради Автономної Республіки Крим, Ради міністрів Автономної Республіки Крим, органу виконавчої влади та органу місцевого самоврядування (крім рішень про встановлення і зміну цільового призначення земельних ділянок, розпорядження якими здійснюють такі органи).

Оскільки при внесенні до Державного земельного кадастру відомостей про встановлення або зміну цільового призначення земельної ділянки належність земельної ділянки до відповідної функціональної зони визначається за даними Державного земельного кадастру, до моменту внесення до Державного земельного кадастру відомостей про функціональне призначення території, зміна цільового призначення земельної ділянки здійснюється за проектом землеустрою щодо зміни цільового призначення земельної ділянки.

У такому разі для внесення до відомостей про земельну ділянку змін щодо цільового призначення земельної ділянки Державному кадастровому реєстраторові подаються:

- 1) заява за формою згідно з додатком 12 до Порядку;
- 2) оригінал документації із землеустрою або оцінки земель, яка є підставою для внесення таких змін;
- 3) електронний документ.

Для приведення у відповідність цільового призначення земельної ділянки до Класифікатора, у разі якщо таке цільове призначення визначено відповідно до Українського класифікатора цільового використання землі (далі – УКЦВЗ), а також у випадку, якщо таке цільове призначення визначено до набрання чинності 24.04.1998 УКЦВЗ, Державному кадастровому реєстраторові подаються:

- 1) заява за формою згідно з додатком 12 до Порядку;
- 2) електронний документ (з визначеним цільовим призначенням земельної ділянки відповідно до Класифікатора);
- 3) лист структурного підрозділу Держгеокадастру, який здійснює повноваження на відповідній території, щодо можливості визначення цільового призначення земельної ділянки згідно з Класифікатором, який надається на запит власника або користувача земельної ділянки з урахуванням матеріалів формування земельної ділянки.

У випадку, якщо відомості про цільове призначення земельної ділянки містять інформацію з наступними кодами цільового використання УКЦВЗ 1.1, 1.4, 1.5, 1.7, 1.10, 1.10.1, 1.10.2, 1.10.4, 1.10.5, 1.11.2, 1.12.1, 1.12.3, 1.12.4, 1.12.5, 1.12.6, 1.12.8, 1.14.1, 1.14.3, 1.14.4, 1.14.5, 1.14.6, 1.14.7, 1.14.8, 1.20, 1.21.1, 2.1, 2.4, 2.5, 2.7, 3.1, 3.1.1, 3.1.2, 3.1.4, 3.1.5, 3.2.1, 3.2.3, 3.2.4, 3.2.5, 3.2.6, 3.2.7, 3.2.8, 3.4, 6.1 внесення змін до відомостей щодо цільового призначення земельної ділянки здійснюється виключно за заявою власника або користувача земельної ділянки, за згодою власника (розпорядника).

Відповідність кодів цільового призначення, присвоєних згідно з УКЦВЗ, певним кодам Класифікатора, наведено у графі «4» Класифікатора.

Відповідність кодів цільового призначення земельних ділянок, присвоєних відповідно до Класифікації цільового призначення земель, затвердженої наказом Державного комітету України із земельних ресурсів від 23 липня 2010 р. № 548 «Про затвердження Класифікації видів цільового призначення земель», який зареєстровано в Міністерстві юстиції України 01 листопада 2010 р. за №1011/18306 (далі – КВЦПЗ), певним кодам Класифікатора, наведено у графі «5» Класифікатора.

У разі відповідності коду КВЦПЗ, зазначеного у графі «5» Класифікатора, коду виду цільового призначення, зазначеного у графі «2» Класифікатора, внесення змін до відомостей про земельну ділянку щодо її цільового призначення не потребується.

У разі якщо код КВЦПЗ, зазначений у графі «5» Класифікатора, не відповідає коду виду цільового призначення, зазначеного у графі «2» Класифікатора, внесення змін до відомостей про земельну ділянку щодо її цільового призначення здійснюється за заявою і документами, зазначеними у абзацах чотирнадцятому – п'ятнадцятому цього пункту.

3. Скасування цільового призначення земельної ділянки.

Цільове призначення земельної ділянки, відповідно і вид її цільового призначення, скасовується лише у разі скасування державної реєстрації

земельної ділянки. Зміна власника чи користувача земельної ділянки, не є підставою для скасування цільового призначення земельної ділянки.

Введення в дію Класифікатора в Україні припиняє чинність КВЦПЗ та УКЦВЗ.

Додаток 58¹
до Порядку

Класифікатор видів цільового призначення земельних ділянок

Код виду цільового призначення		Назва виду цільового призначення	Код згідно з УКЦВЗ	Код згідно з КВЦПЗ
Розділ	Підрозділ			
1	2	3	4	5
Категорія: землі сільськогосподарського призначення				
01		Землі сільськогосподарського призначення (землі, надані для виробництва сільськогосподарської продукції, здійснення сільськогосподарської науково-дослідної та навчальної діяльності, розміщення відповідної виробничої інфраструктури, у тому числі інфраструктури оптових ринків сільськогосподарської продукції, або призначені для цих цілей; землі, надані для діяльності у сфері надання послуг у сільському господарстві, та інше)		
	01.01	Для ведення товарного сільськогосподарського виробництва	1.1; 2.1	01.01
	01.02	Для ведення фермерського господарства	1.5; 2.5	01.02
	01.03	Для ведення особистого селянського господарства	1.2; 2.2; 2.4	01.03
	01.04	Для ведення підсобного сільського господарства	1.4; 2.2; 2.4	01.04
	01.05	Для індивідуального садівництва	1.2; 2.2	01.05
	01.06	Для колективного садівництва	1.2; 2.2	01.06
	01.07	Для городництва	1.2; 2.2	01.07
	01.08	Для сінокосіння і випасання худоби	1.2; 2.2	01.08

01.09	Для дослідних і навчальних цілей	1.3; 2.3	01.09
01.10	Для пропаганди передового досвіду ведення сільського господарства	1.3; 2.3	01.10
01.11	Для надання послуг у сільському господарстві	1.6; 2.6	01.11
01.12	Для розміщення інфраструктури оптових ринків сільськогосподарської продукції	-	01.12
01.13	Для іншого сільськогосподарського призначення	1.7; 2.7	01.13
01.14	Для цілей підрозділів 01.01-01.13, 01.15-01.23 та для збереження та використання земель природно-заповідного фонду		01.14, 19.00
01.15	Землі запасу (земельні ділянки, які не надані у власність або користування громадянам чи юридичним особам)		16.00
01.16	Землі резервного фонду (земельні ділянки, сформовані органами виконавчої влади або органами місцевого самоврядування у процесі приватизації сільськогосподарських угідь, які були у постійному користуванні відповідних підприємств, установ та організацій)		17.00
01.17	Землі загального користування, які використовуються як водні об'єкти загального користування		18.00
01.18	Землі загального користування, які використовуються як вулиці, майдани, проїзди, шляхи, набережні		18.00
01.19	Землі загального користування, які використовуються як парки, ботанічні сади, вуличні насадження, сквери, зелені зони, бульвари		18.00
01.20	Землі загального користування, які використовуються як зелені насадження спеціального призначення		18.00

	01.21	Землі під водними об'єктами загального користування, громадські сіножаті, громадські пасовища, пляжі		18.00
	01.22	Землі загального користування відведені під місця поховання		18.00
	01.23	Землі загального користування, відведенні для цілей поводження з відходами		18.00
	01.24	Землі під господарськими будівлями і дворами		01.13
Категорія: землі житлової та громадської забудови				
02		Землі житлової забудови (землі, які використовуються для розміщення житлової забудови (житлові будинки, гуртожитки, господарські будівлі та інше); землі, які використовуються для розміщення гаражного будівництва)		
	02.01	Для будівництва і обслуговування житлового будинку, господарських будівель і споруд (присадибна ділянка)	1.8	02.01
	02.02	Для колективного житлового будівництва	1.9	02.02
	02.03	Для будівництва і обслуговування багатоквартирного житлового будинку	-	02.03
	02.04	Для будівництва і обслуговування будівель тимчасового проживання	-	02.04
	02.05	Для будівництва індивідуальних гаражів	1.8	02.05
	02.06	Для колективного гаражного будівництва	1.9	02.06
	02.07	Для іншої житлової забудови	1.13.1	02.07
	02.08	Для цілей підрозділів 02.01-02.07, 02.09-02.19 та для збереження та використання земель природно-заповідного фонду		02.08, 19.00
	02.09	Для будівництва і обслуговування паркінгів та автостоянок на землях житлової та громадської забудови	1.13	02.09

	02.10	Для будівництва і обслуговування багатоквартирного житлового будинку з об'єктами торгово-розважальної та ринкової інфраструктури	1.13	02.10
	02.11	Землі запасу (земельні ділянки, які не надані у власність або користування громадянам чи юридичним особам)		16.00
	02.12	Землі загального користування, які використовуються як водні об'єкти загального користування		18.00
	02.13	Землі загального користування, які використовуються як вулиці, майдани, проїзди, шляхи, набережні		18.00
	02.14	Землі загального користування, які використовуються як парки, ботанічні сади, вуличні насадження, сквери, зелені зони, бульвари		18.00
	02.15	Землі загального користування, які використовуються як зелені насадження спеціального призначення		18.00
	02.16	Землі під водними об'єктами загального користування, громадські сіножаті, громадські пасовища, пляжі		18.00
	02.17	Землі загального користування відведені під місця поховання		18.00
	02.18	Землі загального користування, відведенні для цілей поводження з відходами		18.00
03		Землі громадської забудови (землі, які використовуються для розміщення громадських будівель і споруд (готелів, офісних будівель, торговельних будівель, для публічних виступів, для музеїв та бібліотек, для навчальних та дослідних закладів, для лікарень та оздоровчих закладів), інших об'єктів загального користування)		

03.01	Для будівництва та обслуговування будівель органів державної влади та місцевого самоврядування	1.12.1	03.01
03.02	Для будівництва та обслуговування будівель закладів освіти	1.12.3	03.02
03.03	Для будівництва та обслуговування будівель закладів охорони здоров'я та соціальної допомоги	1.12.5	03.03
03.04	Для будівництва та обслуговування будівель громадських та релігійних організацій	1.12.6	03.04
03.05	Для будівництва та обслуговування будівель закладів культурно-просвітницького обслуговування	1.12.4	03.05
03.06	Для будівництва та обслуговування будівель екстериторіальних організацій та органів	1.12.8	03.06
03.07	Для будівництва та обслуговування будівель торгівлі	1.11; 1.11.2; 1.11.3; 1.13.4; 1.11.6; 1.21	03.07
03.08	Для будівництва та обслуговування об'єктів туристичної інфраструктури та закладів громадського харчування	1.11	03.08
03.09	Для будівництва та обслуговування будівель кредитно-фінансових установ	1.11	03.09
03.10	Для будівництва та обслуговування адміністративних будинків, офісних будівель компаній, які займаються підприємницькою діяльністю, пов'язаною з отриманням прибутку	1.11; 1.11.1; 1.11.3; 1.11.4; 1.11.5; 1.11.6; 1.12; 1.12.7; 1.12.9; 1.13.2; 1.13.3; 1.13.4; 1.21	03.10
03.11	Для будівництва та обслуговування будівель і споруд закладів науки	1.11.5	03.11
03.12	Для будівництва та обслуговування будівель закладів комунального обслуговування	1.12.9	03.12

03.13	Для будівництва та обслуговування будівель закладів побутового обслуговування	1.11	03.13
03.14	Для розміщення та постійної діяльності органів і підрозділів ДСНС	-	03.14
03.15	Для будівництва та обслуговування інших будівель громадської забудови	1.11.5; 1.12.9;	03.15
03.16	Для цілей підрозділів 03.01-03.15, 03.17-03.27 та для збереження та використання земель природно-заповідного фонду		03.16, 19.00
03.17.	Для розміщення та експлуатації закладів з обслуговування відвідувачів об'єктів рекреаційного призначення	1.6; 1.11; 1.11.3; 1.11.6; 1.17; 2.6; 4.3	03.17.
03.18	Для розміщення та експлуатації установ/місць виконання покарань	-	03.18
03.19	Землі запасу (земельні ділянки, які не надані у власність або користування громадянам чи юридичним особам)		16.00
03.20	Землі загального користування, які використовуються як водні об'єкти загального користування		18.00
03.21	Землі загального користування, які використовуються як вулиці, майдани, проїзди, шляхи, набережні		18.00
03.22	Землі загального користування, які використовуються як парки, ботанічні сади, вуличні насадження, сквери, зелені зони, бульвари		18.00
03.23	Землі загального користування, які використовуються як зелені насадження спеціального призначення		18.00
03.24	Землі під водними об'єктами загального користування, громадські сіножаті, громадські пасовища, пляжі		18.00

	03.25	Землі загального користування відведені під місця поховання		18.00
	03.26	Землі загального користування, відведенні для цілей поводження з відходами		18.00
Категорія: землі природно-заповідного фонду та іншого природоохоронного призначення				
04		Землі природно-заповідного фонду (природні території та об'єкти (природні заповідники, національні природні парки, біосферні заповідники, регіональні ландшафтні парки, заказники, пам'ятки природи, заповідні урочища), а також штучно створені об'єкти (ботанічні сади, дендрологічні парки, зоологічні парки, парки-пам'ятки садово-паркового мистецтва), що надаються в постійне користування спеціальним адміністраціям територій та об'єктів природно-заповідного фонду (крім земельних ділянок під об'єктами природно-заповідного фонду, що включені до їх складу без вилучення))		
	04.01	Для збереження та використання біосферних заповідників	1.15	
	04.02	Для збереження та використання природних заповідників	1.15	
	04.03	Для збереження та використання національних природних парків	1.15	
	04.04	Для збереження та використання ботанічних садів	1.15	
	04.05	Для збереження та використання зоологічних парків	1.15	
	04.06	Для збереження та використання дендрологічних парків	1.15	
	04.07	Для збереження та використання парків-пам'яток садово-паркового мистецтва	1.15	
	04.08	Для збереження та використання заказників	1.15	

	04.09	Для збереження та використання заповідних урочищ	1.15	
	04.10	Для збереження та використання пам'яток природи	1.15	
	04.11	Для збереження та використання регіональних ландшафтних парків	1.15	
	04.12	Землі запасу (земельні ділянки, які не надані у власність або користування громадянам чи юридичним особам)		16.00
	04.13	Землі загального користування, які використовуються як водні об'єкти загального користування		18.00
	04.14	Землі загального користування, які використовуються як вулиці, майдани, проїзди, шляхи, набережні		18.00
	04.15	Землі загального користування, які використовуються як парки, ботанічні сади, вуличні насадження, сквери, зелені зони, бульвари		18.00
	04.16	Землі загального користування, які використовуються як зелені насадження спеціального призначення		18.00
	04.17	Землі під водними об'єктами загального користування, громадські сіножаті, громадські пасовища, пляжі		18.00
	04.18	Землі загального користування відведені під місця поховання		18.00
	04.19	Землі загального користування, відведенні для цілей поводження з відходами		18.00
05		Землі іншого природоохоронного призначення		
	05.01	Землі іншого природоохоронного призначення (земельні ділянки, в межах яких є природні об'єкти, що мають особливу наукову цінність, та які надаються для збереження і використання цих об'єктів,	4.1	05.00

		проведення наукових досліджень, освітньої та виховної роботи)		
	05.02	Землі запасу (земельні ділянки, які не надані у власність або користування громадянам чи юридичним особам)		16.00
	05.03	Землі загального користування, які використовуються як водні об'єкти загального користування		18.00
	05.04	Землі загального користування, які використовуються як вулиці, майдани, проїзди, шляхи, набережні		18.00
	05.05	Землі загального користування, які використовуються як парки, ботанічні сади, вуличні насадження, сквери, зелені зони, бульвари		18.00
	05.06	Землі загального користування, які використовуються як зелені насадження спеціального призначення		18.00
	05.07	Землі під водними об'єктами загального користування, громадські сіножаті, громадські пасовища, пляжі		18.00
	05.08	Землі загального користування відведені під місця поховання		18.00
	05.09	Землі загального користування, відведенні для цілей поводження з відходами		18.00
Категорія: землі оздоровчого призначення				
06		Землі оздоровчого призначення (землі, що мають природні лікувальні властивості, які використовуються або можуть використовуватися для профілактики захворювань і лікування людей)		
	06.01	Для будівництва і обслуговування санаторно-оздоровчих закладів	4.2; 1.16	06.01
	06.02	Для розробки родовищ природних лікувальних ресурсів	4.2; 1.16	06.02
	06.03	Для інших оздоровчих цілей	4.2; 1.16	06.03

	06.04	Для цілей підрозділів 06.01-06.03, 06.05-06.13 та для збереження та використання земель природно-заповідного фонду	-	06.04, 19.00
	06.05	Землі запасу (земельні ділянки, які не надані у власність або користування громадянам чи юридичним особам)		16.00
	06.06	Землі загального користування, які використовуються як водні об'єкти загального користування		18.00
	06.07	Землі загального користування, які використовуються як вулиці, майдани, проїзди, шляхи, набережні		18.00
	06.08	Землі загального користування, які використовуються як парки, ботанічні сади, вуличні насадження, сквери, зелені зони, бульвари		18.00
	06.09	Землі загального користування, які використовуються як зелені насадження спеціального призначення		18.00
	06.10	Землі під водними об'єктами загального користування, громадські сіножаті, громадські пасовища, пляжі		18.00
	06.11	Землі загального користування відведені під місця поховання		18.00
	06.12	Землі загального користування, відведенні для цілей поводження з відходами		18.00
Категорія: землі рекреаційного призначення				
07		Землі рекреаційного призначення (земельні ділянки зелених зон і зелених насаджень міст та інших населених пунктів, навчально-туристських та екологічних стежок, маркованих трас, земельні ділянки, зайняті територіями будинків відпочинку, пансіонатів, об'єктів фізичної культури і спорту, туристичних баз, кемпінгів, яхт-клубів,		

		стаціонарних і наметових туристично-оздоровчих таборів, будинків рибалок і мисливців, дитячих туристичних станцій, дитячих та спортивних таборів, інших аналогічних об'єктів, а також земельні ділянки, надані для дачного будівництва і спорудження інших об'єктів стаціонарної рекреації)		
07.01	Для будівництва та обслуговування об'єктів рекреаційного призначення	4.3; 1.17	07.01	
07.02	Для будівництва та обслуговування об'єктів фізичної культури і спорту	4.3; 1.17	07.02	
07.03	Для індивідуального дачного будівництва	1.8; 4.3; 1.17	07.03	
07.04	Для колективного дачного будівництва	1.8; 4.3; 1.17		
07.05	Для цілей підрозділів 07.01-07.04, 07.06-07.14 та для збереження та використання земель природно-заповідного фонду	-	07.05, 19.00	
07.06	Землі запасу (земельні ділянки, які не надані у власність або користування громадянам чи юридичним особам)		16.00	
07.07	Землі загального користування, які використовуються як водні об'єкти загального користування		18.00	
07.08	Землі загального користування, які використовуються як вулиці, майдани, проїзди, шляхи, набережні		18.00	
07.09	Землі загального користування, які використовуються як парки, ботанічні сади, вуличні насадження, сквери, зелені зони, бульвари		18.00	
07.10	Землі загального користування, які використовуються як зелені насадження спеціального призначення		18.00	
07.11	Землі під водними об'єктами загального користування,		18.00	

		громадські сіножаті, громадські пасовища, пляжі		
	07.12	Землі загального користування відведені під місця поховання		18.00
	07.13	Землі загального користування, відведенні для цілей поводження з відходами		18.00
Категорія: землі історико-культурного призначення				
08		Землі історико-культурного призначення (землі, на яких розташовані: пам'ятки культурної спадщини, їх комплекси (ансамблі), історико-культурні заповідники, історико-культурні заповідні території, охоронювані археологічні території, музеї просто неба, меморіальні музеї-садиби)		
	08.01	Для забезпечення охорони об'єктів культурної спадщини	4.4; 1.18	08.01
	08.02	Для розміщення та обслуговування музейних закладів	4.4; 1.18	08.02
	08.03	Для іншого історико-культурного призначення	4.4; 1.18	08.03
	08.04	Для цілей підрозділів 08.01-08.03, 08.05-08.13 та для збереження та використання земель природно-заповідного фонду	-	08.04, 19.00
	08.05	Землі запасу (земельні ділянки, які не надані у власність або користування громадянам чи юридичним особам)		16.00
	08.06	Землі загального користування, які використовуються як водні об'єкти загального користування		18.00
	08.07	Землі загального користування, які використовуються як вулиці, майдани, проїзди, шляхи, набережні		18.00
	08.08	Землі загального користування, які використовуються як парки, ботанічні сади, вуличні насадження, сквери, зелені зони, бульвари		18.00

	08.09	Землі загального користування, які використовуються як зелені насадження спеціального призначення		18.00
	08.10	Землі під водними об'єктами загального користування, громадські сіножаті, громадські пасовища, пляжі		18.00
	08.11	Землі загального користування відведені під місця поховання		18.00
	08.12	Землі загального користування, відведенні для цілей поводження з відходами		18.00
Категорія: землі лісогосподарського призначення				
09		Землі лісогосподарського призначення (землі, вкриті лісовою рослинністю, а також не вкриті лісовою рослинністю, нелісові землі, які надані та використовуються для потреб лісового господарства, крім земель, зайнятих зеленими насадженнями у межах населених пунктів, які не віднесені до категорії лісів, а також земель, зайнятих окремими деревами і групами дерев, чагарниками на сільськогосподарських угіддях, присадибних, дачних і садових ділянках)		
	09.01	Для ведення лісового господарства і пов'язаних з ним послуг	5.1; 1.19	09.01
	09.02	Для іншого лісогосподарського призначення	5.1; 1.19	09.02
	09.03	Для цілей підрозділів 09.01-09.02, 09.04-09.13 та для збереження та використання земель природно-заповідного фонду	5.1; 1.19	09.03, 19.00
	09.04	Для розміщення господарських дворів лісогосподарських підприємств, установ, організацій та будівель лісомисливського господарства	5.1; 1.19	
	09.05	Землі запасу (земельні ділянки, які не надані у власність або		16.00

		користування громадянам чи юридичним особам)		
	09.06	Землі загального користування, які використовуються як водні об'єкти загального користування		18.00
	09.07	Землі загального користування, які використовуються як вулиці, майдани, проїзди, шляхи, набережні		18.00
	09.08	Землі загального користування, які використовуються як парки, ботанічні сади, вуличні насадження, сквери, зелені зони, бульвари		18.00
	09.09	Землі загального користування, які використовуються як зелені насадження спеціального призначення		18.00
	09.10	Землі під водними об'єктами загального користування, громадські сіножаті, громадські пасовища, пляжі		18.00
	09.11	Землі загального користування відведені під місця поховання		18.00
	09.12	Землі загального користування, відведенні для цілей поводження з відходами		18.00
Категорія: землі водного фонду				
10		Землі водного фонду (землі, зайняті морями, річками, озерами, водосховищами, іншими водними об'єктами, болотами, а також островами, не зайнятими лісами; прибережними захисними смугами вздовж морів, річок та навколо водойм, крім земель, зайнятих лісами; гідротехнічними, іншими водогосподарськими спорудами та каналами, а також землі, виділені під смуги відведення для них; береговими смугами водних шляхів)		
	10.01	Для експлуатації та догляду за водними об'єктами	6.1	10.01

10.02	Для облаштування та догляду за прибережними захисними смугами	6.1	10.02
10.03	Для експлуатації та догляду за смугами відведення	6.1	10.03
10.04	Для експлуатації та догляду за гідротехнічними, іншими водогосподарськими спорудами і каналами	6.1; 1.20	10.04
10.05	Для догляду за береговими смугами водних шляхів	-	10.05
10.06	Для сінокосіння	1.2; 2.2	10.06
10.07	Для рибогосподарських потреб	6.1	10.07
10.08	Для культурно-оздоровчих потреб, рекреаційних, спортивних і туристичних цілей	1.12.7	10.08
10.09	Для проведення науково-дослідних робіт	-	10.09
10.10	Для будівництва та експлуатації гідротехнічних, гідрометричних та лінійних споруд	6.1; 1.20	10.10
10.11	Для будівництва та експлуатації санаторіїв та інших лікувально-оздоровчих закладів у межах прибережних захисних смуг морів, морських заток і лиманів	1.16; 4.2	10.11
10.12	Для цілей підрозділів 10.01-10.11, 10.13-10.21 та для збереження та використання земель природно-заповідного фонду	-	10.12, 19.00
10.13	Землі запасу (земельні ділянки, які не надані у власність або користування громадянам чи юридичним особам)		16.00
10.14	Землі загального користування, які використовуються як водні об'єкти загального користування		18.00
10.15	Землі загального користування, які використовуються як вулиці, майдани, проїзди, шляхи, набережні		18.00
10.16	Землі загального користування, які використовуються як парки, ботанічні сади, вуличні		18.00

		насадження, сквери, зелені зони, бульвари		
	10.17	Землі загального користування, які використовуються як зелені насадження спеціального призначення		18.00
	10.18	Землі під водними об'єктами загального користування, громадські сіножаті, громадські пасовища, пляжі		18.00
	10.19	Землі загального користування відведені під місця поховання		18.00
	10.20	Землі загального користування, відведенні для цілей поводження з відходами		18.00
Категорія: землі промисловості, транспорту, зв'язку, енергетики, оборони та іншого призначення				
11		Землі промисловості (землі, надані для розміщення та експлуатації основних, підсобних і допоміжних будівель та споруд промислових, гірничодобувних, транспортних та інших підприємств, їх під'їзних шляхів, інженерних мереж, адміністративно-побутових будівель, інших споруд)		
	11.01	Для розміщення та експлуатації основних, підсобних і допоміжних будівель та споруд підприємствами, що пов'язані з користуванням надрами	1.10.1; 3.1.1	11.01
	11.02	Для розміщення та експлуатації основних, підсобних і допоміжних будівель та споруд підприємств переробної, машинобудівної та іншої промисловості	1.10; 1.10.2; 1.10.5; 1.13.1; 3.1; 3.1.2; 3.1.5	11.02
	11.03	Для розміщення та експлуатації основних, підсобних і допоміжних будівель та споруд будівельних організацій та підприємств	1.10.4; 3.1.4	11.03
	11.04	Для розміщення та експлуатації основних, підсобних і допоміжних будівель та споруд технічної інфраструктури (виробництва та	1.10.5; 3.1.5	11.04

		розподілення газу, постачання пари та гарячої води, збирання, очищення та розподілення води)		
	11.05	Для цілей підрозділів 11.01-11.04, 11.06-11.14 та для збереження та використання земель природно-заповідного фонду	-	11.05, 19.00
	11.06	Землі запасу (земельні ділянки, які не надані у власність або користування громадянам чи юридичним особам)		16.00
	11.07	Землі загального користування, які використовуються як водні об'єкти загального користування		18.00
	11.08	Землі загального користування, які використовуються як вулиці, майдани, проїзди, шляхи, набережні		18.00
	11.09	Землі загального користування, які використовуються як парки, ботанічні сади, вуличні насадження, сквери, зелені зони, бульвари		18.00
	11.10	Землі загального користування, які використовуються як зелені насадження спеціального призначення		18.00
	11.11	Землі під водними об'єктами загального користування, громадські сіножаті, громадські пасовища, пляжі		18.00
	11.12	Землі загального користування відведені під місця поховання		18.00
	11.13	Землі загального користування, відведенні для цілей поводження з відходами		18.00
12		Землі транспорту (землі, надані підприємствам, установам та організаціям залізничного, автомобільного транспорту і дорожнього господарства, морського, річкового, авіаційного, трубопровідного транспорту та міського електротранспорту для виконання покладених на них		

		завдань щодо експлуатації, ремонту і розвитку об'єктів транспорту)		
12.01		Для розміщення та експлуатації будівель і споруд залізничного транспорту	1.14.1; 3.2.1	12.01
12.02		Для розміщення та експлуатації будівель і споруд морського транспорту	1.14.4; 3.2.4	12.02
12.03		Для розміщення та експлуатації будівель і споруд річкового транспорту	1.14.5; 3.2.5	12.03
12.04		Для розміщення та експлуатації будівель і споруд автомобільного транспорту та дорожнього господарства	1.14.2; 3.2.2	12.04
12.05		Для розміщення та експлуатації будівель і споруд авіаційного транспорту	1.14.6; 3.2.6	12.05
12.06		Для розміщення та експлуатації об'єктів трубопровідного транспорту	1.14.3; 3.2.3	12.06
12.07		Для розміщення та експлуатації будівель і споруд міського електротранспорту	1.14.7, 1.14.8; 3.2.7; 3.2.8	12.07
12.08		Для розміщення та експлуатації будівель і споруд додаткових транспортних послуг та допоміжних операцій	3.2.10; 1.14.10	12.08
12.09		Для розміщення та експлуатації будівель і споруд іншого наземного транспорту	1.14.10; 3.2.10	12.09
12.10		Для цілей підрозділів 12.01-12.09, 12.11-12.20 та для збереження та використання земель природно-заповідного фонду	-	12.10, 19.00
12.11		Для розміщення та експлуатації об'єктів дорожнього сервісу	1.14; 3.2.10	12.11
12.12		Землі запасу (земельні ділянки, які не надані у власність або користування громадянам чи юридичним особам)		16.00

	12.13	Землі загального користування, які використовуються як водні об'єкти загального користування		18.00
	12.14	Землі загального користування, які використовуються як вулиці, майдани, проїзди, шляхи, набережні		18.00
	12.15	Землі загального користування, які використовуються як парки, ботанічні сади, вуличні насадження, сквери, зелені зони, бульвари		18.00
	12.16	Землі загального користування, які використовуються як зелені насадження спеціального призначення		18.00
	12.17	Землі під водними об'єктами загального користування, громадські сіножаті, громадські пасовища, пляжі		18.00
	12.18	Землі загального користування відведені під місця поховання		18.00
	12.19	Землі загального користування, відведенні для цілей поводження з відходами		18.00
13		Землі зв'язку (земельні ділянки, надані під повітряні і кабельні телефонно-телеграфні лінії та супутникові засоби зв'язку, а також підприємствам, установам та організаціям для здійснення відповідної діяльності)		
	13.01	Для розміщення та експлуатації об'єктів і споруд телекомунікацій	1.14; 1.14.9; 3.2; 3.2.9	13.01
	13.02	Для розміщення та експлуатації будівель та споруд об'єктів поштового зв'язку	1.14.9; 3.2; 3.2.9	13.02
	13.03	Для розміщення та експлуатації інших технічних засобів зв'язку	1.14; 1.14.9; 1.14.10; 3.2; 3.2.10; 3.4	13.03
	13.04	Для цілей підрозділів 13.01-13.03, 13.05-13.14 та для збереження і використання земель природно-заповідного фонду	1.14.9	13.04, 19.00

	13.05	Для розміщення та постійної діяльності Державної служби спеціального зв'язку та захисту інформації України	11.14; 1.14.9;	13.05
	13.06	Землі запасу (земельні ділянки, які не надані у власність або користування громадянам чи юридичним особам)		16.00
	13.07	Землі загального користування, які використовуються як водні об'єкти загального користування		18.00
	13.08	Землі загального користування, які використовуються як вулиці, майдани, проїзди, шляхи, набережні		18.00
	13.09	Землі загального користування, які використовуються як парки, ботанічні сади, вуличні насадження, сквери, зелені зони, бульвари		18.00
	13.10	Землі загального користування, які використовуються як зелені насадження спеціального призначення		18.00
	13.11	Землі під водними об'єктами загального користування, громадські сіножаті, громадські пасовища, пляжі		18.00
	13.12	Землі загального користування відведені під місця поховання		18.00
	13.13	Землі загального користування, відведенні для цілей поводження з відходами		18.00
14		Землі енергетики (землі, надані в установленому порядку для розміщення, будівництва і експлуатації та обслуговування об'єктів енергогенеруючих підприємств, установ і організацій (атомні, теплові, гідро- та гідроакумуючі електростанції, теплоелектроцентралі, котельні), об'єктів альтернативної енергетики (електростанції з використанням енергії вітру, сонця та інших		

		джерел), об'єктів передачі електричної та теплової енергії (повітряні та кабельні лінії електропередачі, трансформаторні підстанції, розподільні пункти та пристрої, теплові мережі), виробничих об'єктів, необхідних для експлуатації об'єктів енергетики, в тому числі баз та пунктів)		
	14.01	Для розміщення, будівництва, експлуатації та обслуговування будівель і споруд об'єктів енергогенеруючих підприємств, установ і організацій	1.10.3; 3.1.3;	14.01
	14.02	Для розміщення, будівництва, експлуатації та обслуговування будівель і споруд об'єктів передачі електричної енергії	1.10.3; 3.1.3	14.02
	14.03	Для цілей підрозділів 14.01-14.02, 14.04-14.16 та для збереження та використання земель природно-заповідного фонду		14.03, 19.00
	14.04	Для розміщення та експлуатації електрогенеруючих об'єктів (атомні, гідроелектростанції, електростанції з використанням енергії вітру і сонця та інших джерел)	1.10.3; 3.1.3	
	14.05	Для розміщення та експлуатації магістральних та інших електричних мереж	1.10.3; 3.1.3	
	14.06	Для розміщення та експлуатації допоміжних споруд, призначених для обслуговування електрогенеруючих об'єктів та об'єктів транспортування електроенергії	1.10.3; 3.1.3	
	14.07	Для розміщення та експлуатації інших споруд енергетичної системи	1.10.3; 3.1.3	
	14.08	Землі запасу (земельні ділянки, які не надані у власність або користування громадянам чи юридичним особам)		16.00

	14.09	Землі загального користування, які використовуються як водні об'єкти загального користування		18.00
	14.10	Землі загального користування, які використовуються як вулиці, майдани, проїзди, шляхи, набережні		18.00
	14.11	Землі загального користування, які використовуються як парки, ботанічні сади, вуличні насадження, сквери, зелені зони, бульвари		18.00
	14.12	Землі загального користування, які використовуються як зелені насадження спеціального призначення		18.00
	14.13	Землі під водними об'єктами загального користування, громадські сіножаті, громадські пасовища, пляжі		18.00
	14.14	Землі загального користування відведені під місця поховання		18.00
	14.15	Землі загального користування, відведенні для цілей поводження з відходами		18.00
15		Землі оборони (землі, надані для розміщення і постійної діяльності військових частин, установ, військово-навчальних закладів, підприємств та організацій Збройних Сил України, інших військових формувань, утворених відповідно до законодавства України)		
	15.01	Для розміщення та постійної діяльності Збройних Сил України	1.12.2; 3.3	15.01
	15.02	Для розміщення та постійної діяльності Національної гвардії України	1.12.2; 3.3	15.02
	15.03	Для розміщення та постійної діяльності Державної прикордонної служби України	1.12.2; 3.3	15.03

15.04	Для розміщення та постійної діяльності Служби безпеки України	1.12.2; 3.3	15.04
15.05	Для розміщення та постійної діяльності Державної спеціальної служби транспорту	1.12.2; 3.3	15.05
15.06	Для розміщення та постійної діяльності Служби зовнішньої розвідки України	1.12.2; 3.3	15.06
15.07	Для розміщення та постійної діяльності інших, створених відповідно до законів України, військових формувань	1.12.2; 3.3	15.07
15.08	Для цілей підрозділів 15.01-15.07, 15.09- 15.20 та для збереження та використання земель природно-заповідного фонд	-	15.08, 19.00
15.09	Для розміщення структурних підрозділів апарату МВС, територіальних органів, закладів, установ і підприємств, що належать до сфери управління МВС	1.12.2; 3.3	15.09
15.10	Для розміщення та постійної діяльності Національної поліції України, її територіальних органів, підприємств, установ та організацій, що належать до сфери управління Національної поліції	1.12.2; 3.3	15.10
15.11	Для розміщення структурних підрозділів Міністерства оборони України, територіальних органів, закладів, установ і підприємств, що належать до сфери управління Міністерства оборони України		
15.12	Землі запасу (земельні ділянки, які не надані у власність або користування громадянам чи юридичним особам)		16.00
15.13	Землі загального користування, які використовуються як водні об'єкти загального користування		18.00
15.14	Землі загального користування, які використовуються як вулиці,		18.00

		майдани, проїзди, шляхи, набережні		
	15.15	Землі загального користування, які використовуються як парки, ботанічні сади, вуличні насадження, сквери, зелені зони, бульвари		18.00
	15.16	Землі загального користування, які використовуються як зелені насадження спеціального призначення		18.00
	15.17	Землі під водними об'єктами загального користування, громадські сіножаті, громадські пасовища, пляжі		18.00
	15.18	Землі загального користування відведені під місця поховання		18.00
	15.19	Землі загального користування, відведенні для цілей поводження з відходами		18.00

Додаток 58²
до Порядку

Види функціонального призначення територій та їх співвідношення з видами цільового призначення земельних ділянок

Код виду функціонального призначення території				Назва виду функціонального призначення території	Код згідно з Класифікатором		
Підгрупа	Клас	Підклас	Тип				
1	2	3	4	5	6		
100000				Сельбищні території			
	110000			території житлової забудови			
		110100		території житлової багатоквартирної забудови	02.03; 02.09; 03.03; 03.07; 03.13; 11.04; 14.02	02.04; 02.10; 03.05; 03.08; 03.14; 13.01;	02.06; 03.02; 03.06; 03.12; 07.02; 13.03;

		110200		території житлової садибної забудови	02.01; 02.05; 02.06; 02.09; 03.02; 03.03; 03.05; 03.06; 03.07; 03.08; 03.12; 03.13; 03.14; 07.02; 13.02; 11.04; 13.01; 13.03; 14.02
	120000			території громадської забудови	
		120100		території адміністративно-управлінських закладів	03.01; 03.04; 03.05; 03.06; 03.07; 03.08; 03.09; 03.12; 03.13; 03.14; 11.04; 13.01;13.02; 13.03;13.05; 14.02; 15.09; 15.10
		120200		території науково-дослідних, проектних та вишукувальних закладів	01.09; 02.04;03.05; 03.07; 03.08; 03.11; 03.12; 03.13; 03.14; 10.09; 11.04; 13.01; 13.03; 14.02
		120300		території закладів освіти	01.09; 02.04; 03.02; 03.05; 03.07; 03.08; 03.11; 07.02; 10.09; 11.04; 13.01; 13.03; 14.02
		120400		території закладів охорони здоров'я соціального захисту та	02.04;03.03; 03.04; 03.05; 03.07; 03.08; 11.04; 13.01; 13.03; 14.02
		120500		території закладів культури, спорту та дозвілля	
			120501	території закладів культури мистецтва та	03.05; 03.07; 03.08; 03.13;08.02; 11.04; 13.01; 13.03; 14.02

			12050 2	території культових закладів	02.04;03.04; 03.07; 03.08; 03.13; 11.04; 13.01; 13.03; 14.02
			12050 3	території спортивних закладів	02.04; 03.02; 03.07;03.08;03.13; 07.02; 10.08; 11.04; 13.01; 13.03; 14.02
			12050 4	території розважальних комплексів та закладів	03.07; 03.08; 03.13; 11.04; 13.01; 13.03; 14.02
		120600		території торгівлі, громадського харчування та побутового обслуговуванн я	
			12060 1	території громадського харчування	03.07;03.08; 11.04; 13.01; 13.03; 14.02
			12060 2	території побутового обслуговування	03.07;03.13; 11.04; 13.01; 13.03; 14.02
			12060 3	території підприємств торгівлі	01.12;03.07; 03.08; 03.13; 11.04; 13.01; 13.03; 14.02
			12070 0	території фінансових установ та офісної забудови	03.01; 03.04; 03.05; 03.06; 03.07;03.08;03.09; 03.10; 03.11; 03.13; 03.14; 07.02; 11.04; 13.01; 13.02; 13.03; 14.02; 15.09; 15.10
			12080 0	території багатофункціона льних центрів	03.01; 03.02; 03.03; 03.04; 03.05; 03.06; 03.07; 03.08; 03.09; 03.10; 03.12; 03.13; 03.13; 03.14; 11.04; 13.01; 13.02; 13.03; 14.02; 15.09; 15.10
2000 00				Виробничі території	
	210000			території виробничої	01.01;01.02; 01.04; 01.09; 01.11; 01.13;

				забудови (промислових, сільськогосподарських, рибогосподарських, лісогосподарських підприємств)	03.07; 03.08; 03.14; 09.01; 09.02; 10.07; 11.01; 11.02; 11.03; 11.04; 13.01; 13.02; 13.03; 14.02
	220000			території інноваційних об'єктів	01.09; 02.04; 03.02; 03.03; 03.05; 03.07; 03.08; 03.09; 03.10;03.11; 03.12;03.13; 03.14;10.09; 11.02; 11.04; 13.01; 13.02; 13.03; 14.02
	230000			території інженерно-комунальної забудови	
		230100		території енергозабезпечення	
			23010 1	території електрозабезпечення	03.14; 11.04;13.01;13.03;14.01 ; 14.02; 10.10
			23010 2	території теплопостачання	03.14; 11.04; 13.01; 13.03; 14.02
			23010 3	території газопостачання	03.14; 11.04; 13.01; 13.03; 14.02
		230200		території водопостачання та водовідведення	03.14; 11.04; 13.01; 13.03; 14.02
		230300		території телекомунікацій	03.14; 11.04;13.01; 13.03; 13.05; 14.02
		230400		території складування та утилізації відходів	03.12; 03.14; 11.04; 13.01; 13.03; 14.02
		230500		території житлово-	03.12; 03.14; 11.04; 13.01; 13.03; 14.02

				експлуатаційних організацій	
		230600		території кладовищ та крематоріїв	03.12; 11.04; 13.01; 13.03; 14.02
		230700		території захоронення трупів тварин	03.12; 11.04; 13.01; 13.01; 13.03; 14.02
	240000			території транспортно-складської забудови	
		240100		території зовнішнього транспорту	
			24010 1	території автомобільного транспорту	03.07; 03.08; 03.14; 11.04; 12.04; 13.01; 13.03; 14.02
			24010 2	території залізничного транспорту	03.07; 03.08; 03.14; 11.04; 12.01; 13.01; 13.03; 14.02
			24010 3	території повітряного транспорту	03.07; 03.08; 03.14; 11.04; 12.05; 13.01; 13.03; 14.02
			24010 4	території водного транспорту	03.07; 03.08; 03.14; 11.04; 12.02; 12.03; 13.01; 13.03; 14.02
			24010 5	території магістральних трубопроводів	12.06
		240200		території транспортних підприємств	11.04; 12.04; 12.07; 12.08; 12.09; 13.01; 13.03; 14.02
		240300		території логістичних центрів, складів та баз	03.07; 03.08; 03.14; 11.02; 11.04; 12.08; 13.01; 13.02; 13.03; 14.02
		240400		території автостоянок і гаражів	02.05; 02.06; 02.09; 11.04; 12.04; 13.01; 13.03; 14.02
		240500		території закладів з обслуговування	03.07; 03.08; 03.14; 11.04; 12.04

				автотранспортних засобів	; 12.11; 13.01;13.03; 14.02
		240600		території вулиць та доріг	01.18; 02.13; 03.21; 04.14; 05.04; 06.07; 07.08; 08.07; 09.07; 10.15; 11.08; 12.14; 13.08; 14.10; 15.14
	250000			території спецпризначення	15.01-15.07; 15.09; 15.10
300000				Сільськогосподарські території	
	310000			Оброблювальні сільськогосподарські території	
		310100		Орні (постійно оброблювальні) території	01.01;01.02; 01.03; 01.04; 01.07; 01.09; 01.10; 01.13
		310200		Поліпшені лугові (періодично оброблювальні) території	01.08
	320000			Території під постійними культурами	
		320100		Території під садами	01.01; 01.02; 01.03; 01.04;01.05; 01.06
		320200		Території під плантаціями	01.01; 01.02; 01.03; 01.04; 01.05; 01.07; 01.09; 01.10; 01.13
		320300		Території під розсадниками	01.05
	330000			Природні лугові території	
		330100		Території для сінокосіння	01.08
		330200		Території для випасання худоби	01.08

	340000			Території для розміщення виробничої інфраструктури	
		340100		Території для розміщення господарських будівель і дворів	01.24
		340200		Території полезахисних та інших лісонасаджень	01.13
		340300		Території під об'єктами інфраструктури меліоративних систем	01.13
		340400		Території для розміщення інфраструктури оптових ринків сільськогосподарської продукції	01.12
	350000			Території для здійснення сільськогосподарської науково-дослідної та навчальної діяльності	
		350100		Території для дослідних і навчальних цілей	01.09
		350200		Території для пропаганди передового досвіду ведення сільського господарства	01.10
400000				Ландшафтні та рекреаційні території	

	410000			рекреаційно-туристичні території	
		410100		території санаторно-курортних оздоровчих закладів та	03.03; 03.14; 06.01; 06.02; 06.03; 10.08; 10.11; 11.04; 13.01; 13.03; 14.02
		410200		території рекреаційно-туристичних закладів та рекреаційного житла	03.03; 03.05; 03.07; 03.08; 03.17; 03.14; 07.01; 07.02; 10.08; 11.04; 13.01; 13.02; 13.03; 14.02
		410300		території дачної і садової забудови	03.07; 03.08; 03.14; 07.02; 07.03; 07.04; 11.04; 13.01; 13.02; 13.03; 14.02
		410400		території природних ландшафтів, призначені для рекреаційних цілей	13.01; 13.03
		410500		території пляжів	01.21; 02.17; 03.25; 04.18; 05.08; 06.11; 07.12; 08.11; 09.11; 10.02; 10.08; 10.18; 11.12; 12.18; 13.12; 14.14; 15.18
	420000			території лісів	
		420100		захисні ліси	13.01; 13.03
		420200		рекреаційно-оздоровчі ліси	13.01; 13.03
		420300		ліси природоохоронного, наукового, історико-культурного призначення	05.01; 08.03; 09.02
		420400		експлуатаційні ліси	09.01; 09.02

	430000			озеленені території	
		430100		зелені насадження загального користування	01.19; 02.14; 03.22; 04.15; 05.05; 06.08; 07.09; 08.08; 09.08; 10.16; 11.09; 12.15; 13.09; 14.11; 15.15
		430200		зелені насадження спеціального користування	01.20; 02.15; 03.23; 04.16; 05.06; 06.09; 07.10; 08.09; 09.09; 10.17; 11.10; 12.16; 13.10; 14.12; 15.16
	440000			водні поверхні/об'єкти	10.01
	450000			території природно-заповідного фонду, вилучені з господарського використання	04.01-04.19
	460000			території природних ландшафтів, призначені для	05.01

				проведення науково-дослідних робіт	
--	--	--	--	------------------------------------	--

Додаток 59
до Порядку

найменування банку, іншої фінансової

установи, страхової організації (гаранта)

місцезнаходження гаранта

код згідно з ЄДРПОУ

ПОВІДОМЛЕННЯ
про настання підстав для відшкодування втрат
сільськогосподарського, лісогосподарського виробництва

№ _____

М. _____

Відповідно до Порядку ведення Державного земельного кадастру повідомляємо про внесення до Державного земельного кадастру відомостей про зміну цільового призначення земельної ділянки з кадастровим номером _____ та місцем розташування _____ “___” _____ 20__ р. і настання підстав для відшкодування втрат сільськогосподарського, лісогосподарського виробництва, зобов’язання яких забезпечено _____ гарантією від _____, виданою _____

(найменування територіального органу Держгеокадастру)

Державний кадастровий
реєстратор

(підпис)

(ініціали та
прізвище)

М.П.

“___” _____ 20__ р.

Створено за допомогою програмного забезпечення Державного земельного кадастру.”.

3. У пункті 63 додатка до розпорядження Кабінету Міністрів України від 16 травня 2014 р. № 523-р “Деякі питання надання адміністративних послуг органів виконавчої влади через центри надання адміністративних послуг” (Офіційний вісник України, 2014 р., № 45, ст. 1193; 2015 р., № 72, ст. 2382; № 81, ст. 2705; 2016 р., № 7, ст. 358; 2017 р., № 48, ст. 1492; № 90, ст. 2743; 2019 р., № 69, ст. 2414; 2020 р., № 23, ст. 872; № 48, ст. 1516; № 59, ст. 1871; № 84, ст. 2714) слово “(використання)” виключити.

4. У Порядку проведення стажування у сфері земельних відносин, затвердженого постановою Кабінету Міністрів України від 21 березня 2016 р. № 205 (Офіційний вісник України, 2016 р., № 25, ст. 992):

1) пункти 3, 10, 12 виключити;

2) підпункт 3 пункту 8 виключити;

3) у пункту 11 слова “та доданих до них документів проводить перевірку щодо відповідності осіб кваліфікаційним вимогам, зазначеним у пункті 3 цього Порядку,” виключити.
