

ЗАТВЕРДЖЕНО
постановою Кабінету Міністрів
України
від _____ 2021р. № _____

**ЗМІНИ,
що вносяться до постанов Кабінету Міністрів України**

1. У постанові Кабінету Міністрів України від 1 серпня 2011 р. № 835 “Деякі питання надання Державною службою з питань геодезії, картографії та кадастру та її територіальними органами адміністративних послуг” (Офіційний вісник України, 2011 р., № 73, ст. 2734; 2012 р., № 39, ст. 1473; 2012 р., № 65, ст. 2669; 2013 р., № 2, ст. 41; 2013 р., № 80, ст. 2975; 2014 р., № 97, ст. 2786; 2015 р., № 46, ст. 1472; 2015 р., № 68, ст. 2232; 2015 р., № 79, ст. 2650; 2016 р., № 25, ст. 992; 2016 р., № 99, ст. 3212; 2017 р., № 47, ст. 1458; 2017 р., № 92, ст. 2788; 2019 р., № 69, ст. 2414; 2020 р., № 4, ст. 199; 2020 р., № 48, ст. 1516; 2020 р., № 84, ст. 2714):

1) у додатку 2:

пункт 1 виключити;

підпункт 1 пункту 2 викласти в такій редакції:

“1) витягів з Державного земельного кадастру Закон України “Про
про: Державний земельний
кадастр”

землі в межах адміністративно-
територіальних одиниць

обмеження у використанні земель:

у тому числі, з посиланням на документи, на
підставі яких відомості про обмеження у
використанні земель внесені до Державного
земельного кадастру

земельну ділянку з:

відомостями про речові права на земельну
ділянку, їх обтяження, одержаними в порядку
інформаційної взаємодії з Державного
реєстру речових прав на нерухоме майно, у
тому числі з:

Закон України “Про
Державний земельний
кадастр” та Закон України
“Про державну реєстрацію
речових прав на нерухоме
майно та їх обтяжень”

відомостями про ділянки надр, надані у користування відповідно до спеціальних дозволів на користування надрами та гірничих відводів, одержаними в порядку інформаційної взаємодії з Держгеонадрами, посиланням на документи, на підставі яких відомості про обмеження у використанні земель внесені до Державного земельного кадастру

Закон України “Про Державний земельний кадастр”

усіма відомостями, внесеними до Поземельної книги, крім відомостей про речові права на земельну ділянку, що виникли після 1 січня 2013 р., у тому числі з: відомостями про ділянки надр, надані у користування відповідно до спеціальних дозволів на користування надрами та гірничих відводів, одержаними в порядку інформаційної взаємодії з Держгеонадрами, посиланням на документи, на підставі яких відомості про обмеження у використанні земель внесені до Державного земельного кадастру.”

Закон України “Про Державний земельний кадастр”

2) пункт 7 додатку 3 виключити.

2. У Порядку ведення Державного земельного кадастру, затвердженого постановою Кабінету Міністрів України від 17 жовтня 2012 р. № 1051 (Офіційний вісник України, 2012 р., № 89, ст. 3598; 2013р., № 80, ст. 2975; 2014 р., № 97, ст. 2786; 2015р., № 46, ст. 1472; 2015 р., № 54, ст. 1742; 2015 р., № 79, ст. 2650; 2016р., № 2, ст. 102; 2016 р., № 25, ст. 992; 2016., № 71, ст. 2386; 2017 р., № 9, ст. 280; 2017р., № 22, ст. 615; 2017 р., № 51, ст. 1569; 2017 р., № 59, ст. 1802; 2017 р., № 70, ст. 2123; 2017 р., № 100, ст. 3069; 2018р., № 22, ст. 727; 2018 р., № 72, ст. 2429; 2019р., № 47, ст. 1614; 2019 р., № 69, ст. 2397; 2020р., № 4, ст. 198; 2020 р., № 21, ст. 787; 2020 р., № 48, ст. 1516; 2020 р., № 84, ст. 2714; 2021р., № 5, ст. 269):

1) абзац перший підпункту 1 пункту 2 викласти у новій редакції такого змісту:

“1) звернення щодо внесення відомостей (змін до них) до Державного земельного кадастру - такі заяви та повідомлення в електронній формі:”;

2) доповнити підпункт 1 пункту 2 після абзацу дев'ятого новим абзацом такого змісту:

“звернення щодо користування відповідними відомостями - такі заяви в електронній або паперовій формі.”.

У зв'язку з цим абзаци десятий–дванадцятий вважати відповідно одинадцятим–тринадцятим;

3) у пункті 6:

в абзаці четвертому підпункту 1 та у підпункті 7 після слів “(Автономної Республіки Крим, областей, мм. Києва і Севастополя, районів, міст, селищ, сіл, районів у містах)” доповнити словами “, території територіальних громад;”;

в підпункті 6 слово “законодавства” замінити словами “законів та прийнятих відповідно до них нормативно-правових актів, документації із землеустрою та містобудівної документації, зокрема стосовно містобудівної документації – перевірка щодо функціональних зон та обмежень у використанні земель”;

4) у пункті 9¹:

у підпункті 1 та 4 слова “заяв про надання відомостей з Державного земельного кадастру” замінити словами “звернень щодо внесення відомостей (змін до них) до Державного земельного кадастру та звернень щодо користування відповідними відомостями”;

підпункт 2 викласти у новій редакції такого змісту:

“2) проведення перевірки поданих звернень та документів до них вимогам законодавства щодо звернення належною особою та наявності повного пакету документів до звернення;”;

5) у пункті 15 слова “паперовій або” виключити;

б) абзац восьмий підпункту 8 пункту 22 виключити.

У зв'язку з цим абзац дев'ятий вважати абзацом восьмим;

7) доповнити пунктом 22¹ такого змісту:

“22¹. До Державного земельного кадастру вносяться такі відомості про землі в межах території територіальної громади:

1) найменування територіальної громади;

2) опис меж території територіальної громади;

графічне зображення меж території територіальної громади з координатами їх поворотних точок, текстовим описом та довжиною (в цілому та окремих ділянок);

кількість та координати межових знаків, якими в натурі (на місцевості) закріплено межі території територіальної громади (в цілому та окремих ділянок);

в) площа земель у межах території територіальної громади;

3) найменування суміжних територіальних громад;

4) інформація про матеріали, на підставі яких встановлені (змінені) межі території територіальної громади:

назва, дата та номер рішення про затвердження документації із землеустрою щодо встановлення (зміни) меж територій територіальних громад, найменування органу, що його прийняв;

електронні копії документів, на підставі яких встановлено (змінено) межі території територіальної громади.”;

8) у пункті 23 після підпункту 6 доповнити абзацами дванадцятим-вісімнадцятим такого змісту:

“До внесення до Державного земельного кадастру відомостей про опис меж та обмеження у використанні земель з координатами поворотних точок таких меж щодо території пам’яток культурної спадщини, зон охорони, об’єктів культурної всесвітньої спадщини, буферних зон, історичних ареалів населених місць, охоронюваних археологічних територій, музею просто неба, меморіального музею-садиби, історико-культурних заповідників та історико-культурних заповідних територій, до Державного земельного кадастру включаються такі відомості про зазначені обмеження у використанні земель:

вид;

зміст обмеження;

опис режимоутворюючого об’єкта – контури, назви та характеристики, що обумовлюють встановлення обмежень;

відстань від контуру режимоутворюючого об’єкта, на яку поширюється обмеження у використанні земель;

інформація про документи, на підставі яких встановлено обмеження у використанні земель.

Технологічні та програмні засоби Державного земельного кадастру мають забезпечувати автоматизоване визначення меж обмежень у використанні земель в обсязі та у випадках, передбачених абзацом шістнадцятим цього пункту, шляхом визначення відстані від контуру режимоутворюючого об’єкта, без необхідності проведення робіт із землеустрою з визначення координат поворотних точок зазначених меж.”;

9) підпункт 9 пункту 45 виключити;

10) доповнити пунктом 54¹ такого змісту:

“54¹. Поземельна книга відкривається одноразово в електронному і паперовому вигляді (крім випадку відновлення втраченої Поземельної книги) та ведеться постійно і безперервно.

У разі внесення відомостей (змін до них) про зареєстровану земельну ділянку такі відомості вносяться до Поземельної книги:

в паперовому вигляді - Державним кадастровим реєстратором за місцем розташування земельної ділянки;

в електронному вигляді – Державним кадастровим реєстратором, обраним за допомогою програмного забезпечення Державного земельного кадастру за принципом випадковості.”;

11) пункт 62 доповнити абзацом другим такого змісту:

“Повідомлення про скасування (поновлення) запису засвідчується електронним підписом, що базується на кваліфікованому сертифікаті відповідно до вимог Закону України «Про електронні довірчі послуги» Державного кадастрового реєстратора та надсилається в електронній формі засобами телекомунікаційного зв'язку на вказану у заяві про внесення відомостей (змін до них) електронну адресу або з використанням Єдиного державного веб-порталу електронних послуг, у тому числі через інтегровану з ним інформаційну систему Держгеокадастру, представлену у формі Інтернет-сторінки, що забезпечує формування та подання заяви (далі - Інтернет-сторінка).”;

12) абзац сьомий пункту 67 викласти у новій редакції такого змісту:

“Документація із землеустрою, технічна документація з оцінки земель в електронній формі засвідчуються електронним підписом, що базується на кваліфікованому сертифікаті відповідно до вимог Закону України «Про електронні довірчі послуги» сертифікованого інженера-землевпорядника з використанням кваліфікованої електронної позначки часу.”;

13) у пункті 69:

в абзаці першому слова “(у паперовій або електронній формі)” виключити;

абзац другий викласти у новій редакції такого змісту:

“Заява разом з документацією із землеустрою або оцінки земель, електронним документом та іншими документами, зазначеними у пунктах 91-129, 135-137 цього Порядку, а у визначених законодавством випадках виключно заява, подається заявником особисто або надсилається в електронній

формі засобами телекомунікаційного зв'язку з використанням електронного підпису, що базується на кваліфікованому сертифікаті відповідно до вимог Закону України «Про електронні довірчі послуги» чи іншого альтернативного засобу ідентифікації особи з використанням Єдиного державного веб-порталу електронних послуг, у тому числі через інтегровану з ним інформаційну систему Держгеокадастру, представлену у формі Інтернет-сторінки.»;

14) у пункті 70:

у підпункті 1 після слів “до Державного земельного кадастру” доповнити словами “та наявність електронного підпису, що базується на кваліфікованому сертифікаті відповідно до вимог Закону України «Про електронні довірчі послуги» чи іншого альтернативного засобу ідентифікації особи у зверненні”;

у підпункті 3 після слів “на території дії його повноважень” доповнити словами “(крім випадків внесення до Державного земельного кадастру відомостей про обмеження у використанні земель, здійснення державної реєстрації земельних ділянок, обмежень у їх використанні, ведення Поземельних книг, внесення до Державного земельного кадастру відомостей про земельну ділянку у разі її поділу чи об'єднання з іншою земельною ділянкою та відомостей про суборенду, сервітут, які поширюються на частини земельних ділянок)”;

доповнити новим підпунктом 5 такого змісту:

“5) наявність засвідченого електронного підпису, що базується на кваліфікованому сертифікаті відповідно до вимог Закону України «Про електронні довірчі послуги» сертифікованого інженера-землевпорядника з використанням кваліфікованої електронної позначки часу на документації із землеустрою, технічній документації з оцінки земель в електронній формі.”;

У зв'язку з цим абзаци шостий-сьомий вважати відповідно абзацами сьомим-восьмим;

абзац сьомий викласти у новій редакції такого змісту:

“У разі звернення за внесенням відповідних відомостей (змін до них) неналежної особи (особи, яка не може бути заявником відповідно до цього Порядку), подання заявником не повного пакета документів та/або розташування об'єкта Державного земельного кадастру на території дії повноважень іншого Державного кадастрового реєстратора, у випадках встановлених підпунктом третім цього пункту Порядку, та/або не придатності електронного документа для проведення його перевірки за допомогою програмного забезпечення Державного земельного кадастру, та/або у разі

відсутності на документації із землеустрою, технічній документації з оцінки земель в електронній формі засвідченого електронним підписом, що базується на кваліфікованому сертифікаті відповідно до вимог Закону України «Про електронні довірчі послуги» сертифікованого інженера-землевпорядника з використанням кваліфікованої електронної позначки часу, Державний кадастровий реєстратор відмовляє такій особі, заявникові у прийнятті заяви безпосередньо у момент її подання або у день надходження засобами телекомунікаційного зв'язку зазначених документів за формою згідно з додатком 13 із зазначенням рекомендацій щодо усунення причин, що є підставою для такої відмови, зокрема найменування та місцезнаходження органу, до повноважень якого належить внесення відомостей (змін до них) про об'єкт Державного земельного кадастру (крім випадків, встановлених підпунктом третім цього пункту Порядку).”;

15) в абзаці першому пункту 71 слово “копій” замінити словом “форм”;

16) у пункті 72:

в абзаці четвертому після слів “(номер та серія документа, дата його видачі, відомості про суб'єкта, що його видав,” доповнити словами “контакти особи (адреса електронної пошти, контактний телефон),”;

в абзаці п'ятому після слів “податковий номер” доповнити словами “, контакти особи (адреса електронної пошти, контактний телефон)”;

в абзаці шостому після слів “податковий номер органу місцевого самоврядування” доповнити словами “, контакти особи (адреса електронної пошти, контактний телефон)”;

в абзаці сьомому після слів “податковий номер органу державної влади” доповнити словами “, контакти особи (адреса електронної пошти, контактний телефон)”;

17) абзац шостий пункту 73 викласти у новій редакції такого змісту:

“Державний кадастровий реєстратор не пізніше наступного робочого дня з моменту прийняття рішення про відмову у внесенні відомостей (змін до них) до Державного земельного кадастру видає або надсилає заявникові таке рішення засвідчене власним електронним підписом, що базується на кваліфікованому сертифікаті відповідно до вимог Закону України «Про електронні довірчі послуги» в електронній формі засобами телекомунікаційного зв'язку на вказану у заяві про внесення відомостей (змін до них) електронну адресу або з використанням Єдиного державного веб-порталу електронних послуг, у тому

числі через інтегровану з ним інформаційну систему Держгеокадастру, представлену у формі Інтернет-сторінки.”;

18) в абзаці першому пункту 74¹ слово “законодавства” замінити словами “законів та прийнятих відповідно до них нормативно-правових актів, документації із землеустрою та містобудівної документації”;

19) у пункті 75:

абзаци перший та другий підпункту 2 викласти у новій редакції такого змісту:

“2) засвідчує електронним підписом, що базується на кваліфікованому сертифікаті відповідно до вимог Закону України «Про електронні довірчі послуги» документацію із землеустрою, технічну документацію з оцінки земель, яка подана заявником в електронній формі;”;

підпункт 6 виключити;

20) в абзаці першому пункту 76:

слова “подають або” виключити;

слова “Держгеокадастру або його територіальному органу відповідно до компетенції” замінити словами “до органу, що здійснює ведення Державного земельного кадастру”;

21) підпункт 2 пункту 77 викласти у новій редакції такого змісту:

“2) надсилає заявникові засвідчений власним електронним підписом, що базується на кваліфікованому сертифікаті відповідно до вимог Закону України «Про електронні довірчі послуги» протокол проведення перевірки електронного документа в електронній формі засобами телекомунікаційного зв’язку на вказану у заяві про внесення відомостей (змін до них) електронну адресу або з використанням Єдиного державного веб-порталу електронних послуг, у тому числі через інтегровану з ним інформаційну систему Держгеокадастру, представлену у формі Інтернет-сторінки разом з електронним документом та іншими документами для виправлення зазначених у протоколі проведення перевірки електронного документа помилок та подання документів разом з цим протоколом для проведення повторної перевірки.”;

22) абзац одинадцятий пункту 78 викласти у новій редакції такого змісту:

“Протокол проведення перевірки засвідчується електронним підписом, що базується на кваліфікованому сертифікаті відповідно до вимог Закону України «Про електронні довірчі послуги» Державного кадастрового реєстратора.”;

23) у пункті 80 слова “паперовій або” виключити;

24) у підпункті 3 пункту 84 після слів “який не має відповідних повноважень” доповнити словами “(крім випадків внесення до Державного земельного кадастру відомостей про обмеження у використанні земель, здійснення державної реєстрації земельних ділянок, обмежень у їх використанні, ведення Поземельних книг, внесення до Державного земельного кадастру відомостей про земельну ділянку у разі її поділу чи об'єднання з іншою земельною ділянкою та відомостей про суборенду, сервітут, які поширюються на частини земельних ділянок)”;

25) у пункті 85:

абзац перший викласти у новій редакції такого змісту:

“85. Державний кадастровий реєстратор не пізніше наступного робочого дня з моменту прийняття рішення про залишення заяви про внесення відомостей (змін до них) до Державного земельного кадастру без розгляду у зв'язку з її відкликанням або про відмову в задоволенні заяви про відкликання видає або надсилає заявникові таке рішення засвідчене власним електронним підписом, що базується на кваліфікованому сертифікаті відповідно до вимог Закону України «Про електронні довірчі послуги» в електронній формі засобами телекомунікаційного зв'язку на вказану у заяві про внесення відомостей (змін до них) електронну адресу або з використанням Єдиного державного веб-порталу електронних послуг, у тому числі через інтегровану з ним інформаційну систему Держгеокадастру, представлену у формі Інтернет-сторінки.”;

абзац другий виключити.

У зв'язку з цим абзац третій вважати абзацом другим;

26) у пункті 87:

підпункт 5 викласти у новій редакції такого змісту:

“5) межі адміністративно-територіальних одиниць, межі територій територіальних громад;”;

підпункт 7 виключити;

27) у назві розділу та абзаці першому пункту 96 після слів “адміністративно-територіальних одиниць” доповнити словами “, про землі в межах територій територіальних громад”;

28) у пункті 97:

підпункт 6 викласти у новій редакції такого змісту:

“6) щодо угідь адміністративно-територіальної одиниці:
схем землеустрою і техніко-економічних обґрунтувань використання та охорони земель адміністративно-територіальних одиниць;
проектів землеустрою щодо забезпечення еколого-економічного обґрунтування сівозміни та впорядкування угідь (щодо земель сільськогосподарського призначення);
проектів землеустрою щодо організації території земельних часток (паїв);
проектів землеустрою щодо приватизації земель державних і комунальних сільськогосподарських підприємств, установ та організацій;
проектів землеустрою щодо впорядкування території населених пунктів;
технічної документації із землеустрою щодо інвентаризації земель;
робочих проектів землеустрою;
затверджених комплексних планів просторового розвитку території територіальних громад, генеральних планів населених пунктів, детальних планів території;”;

підпункт 7 виключити;

29) доповнити пунктом 97² такого змісту:

“97². До Державного земельного кадастру вносяться відомості (зміни до них) про землі в межах територій територіальних громад, зазначені у пункті 22¹ цього Порядку, на підставі:

1) щодо найменування територіальної громади та найменування суміжних територіальних громад:

відповідного рішення органу місцевого самоврядування;

2) щодо меж територіальної громади, площі земель у межах території територіальної громади:

проектів землеустрою щодо встановлення меж територій територіальних громад;

3) щодо інформації про акти, на підставі яких встановлені та змінені межі територіальної громади, - відповідного рішення органу місцевого самоврядування.”;

30) в абзаці першому пункту 98 після слів “адміністративно-територіальних одиниць” доповнити словами “, про землі в межах територій територіальних громад”;

31) у пункті 99 після слів “адміністративно-територіальної одиниці” доповнити словами “, про землі в межах території територіальної громади”;

32) у пункті 100 слова “у пункті 22” замінити словами “у пунктах 22 та 22¹”;

33) у підпункті 102:

доповнити підпунктами 4¹, 4² такого змісту:

“4¹) робочих проектів землеустрою;

4²) проектів створення територій та об’єктів природно-заповідного фонду;”;

доповнити підпунктами 5¹, 5² такого змісту:

“5¹) технічної документації із землеустрою щодо інвентаризації земель;

5²) технічної документації із землеустрою щодо резервування цінних для заповідання територій та об’єктів;”;

доповнити підпунктом 9 такого змісту:

“9) матеріалів, за якими відповідно до законодавства, що діяло на момент їх розроблення, здійснювалося встановлення обмежень у використанні земель визначених відповідно до Закону України “Про охорону культурної спадщини” і які встановлені до набрання чинності частиною сьомою статті 47 Закону України “Про землеустрій”.

У разі якщо з таких матеріалів неможливо встановити дійсні межі зазначених обмежень, такі відомості вносяться до Державного земельного кадастру на підставі науково-проектної документації у сфері охорони культурної спадщини, передбаченої Законом України.”;

34) у пункті 103:

підпункт 2 виключити;

у підпункті 4 слово “законодавства” замінити словами “законів та прийнятих відповідно до них нормативно-правових актів, документації із землеустрою та містобудівної документації”;

35) доповнити пунктом 106¹ такого змісту:

“106¹ За допомогою програмного забезпечення Державного земельного кадастру відомості про обмеження у використанні земель виключаються з Державного земельного кадастру в автоматизованому режимі без прийняття рішення Державним кадастровим реєстратором:

встановлені на підставі технічної документації із землеустрою щодо резервування цінних для заповідання територій та об'єктів - через п'ять років з дня їх внесення;

встановлені на підставі містобудівної документації – після спливу визначеного у цій документації строку, на який такі обмеження встановлені, але не може перевищувати 10 років з дня їх внесення.

Відомості про обмеження у використанні земель у разі їх виключення з Державного земельного кадастру в автоматизованому режимі:

набувають статусу архівних;

відображаються на кадастровій карті в архівному шарі даних геоінформаційної системи;

зберігаються в Державному земельному кадастрі постійно разом з відомостями про дату та час набуття статусу архівних такими відомостями.”;

36) пункт 109 доповнити підпунктами 5, 6 такого змісту:

“5) власника земельної частки (паю) або його спадкоємця (у разі формування земельної ділянки в порядку виділення в натурі (на місцевості) земельних ділянок власникам земельних часток (паїв);

б) особи, визначеної частиною першою статті 118 Земельного кодексу України, у тому числі власника нерухомого майна (будівлі, споруди), розташованої на земельній ділянці, що надається (передається) із земель державної чи комунальної власності, або його спадкоємця.”;

37) пункт 110 викласти у новій редакції такого змісту:

“110. Для державної реєстрації земельної ділянки Державному кадастровому реєстраторові, який здійснює таку реєстрацію, у електронній формі подаються:

1) заява про державну реєстрацію земельної ділянки за формою згідно з додатком 22;

2) документація із землеустрою, що є підставою для формування земельної ділянки;

3) електронний документ.

У разі якщо відповідно до закону поділ, об'єднання земельних ділянок здійснюються за погодженням з органами виконавчої влади, органами місцевого самоврядування, фізичними чи юридичними особами, до заяви про державну реєстрацію земельної ділянки, сформованої в результаті поділу або

об'єднання земельних ділянок, також додаються документи, що належним чином підтверджують таку згоду.”;

38) у пункті 110¹:

слова “у підпунктах 1-4 пункту 109” замінити словами “у пункті 109”;

слова “у підпунктах 1-3 пункту 110” замінити словами “у пункті 110”;

слова “засобів кваліфікованого електронного підпису сертифікованим інженером-землевпорядником технічними засобами телекомунікацій,” замінити словами “електронного підпису, що базується на кваліфікованому сертифікаті відповідно до вимог Закону України «Про електронні довірчі послуги» з використанням кваліфікованої електронної позначки часу сертифікованим інженером-землевпорядником засобами телекомунікаційного зв'язку,”;

39) у пункті 110²:

абзац перший викласти у новій редакції такого змісту:

“110². Заява про державну реєстрацію земельної ділянки з доданими документами подається відповідним сертифікованим інженером-землевпорядником від імені замовника з використанням Єдиного державного веб-порталу електронних послуг, у тому числі через інтегровану з ним інформаційну систему Держгеокадастру, представлену у формі Інтернет-сторінки.”

в абзаці другому слова “в електронній формі” виключити;

в абзаці третьому слова “(разом з позитивним висновком державної експертизи земельпорядної документації у разі, коли така документація підлягає обов'язковій державній експертизі земельпорядної документації)” виключити;

в абзаці двадцять першому слова “передає їх у паперовій формі зазначеному у заяві центру надання адміністративних послуг та за бажанням заявника надсилає такі відомості у формі електронного документа з використанням технічних засобів телекомунікацій” замінити словами “та за бажанням заявника передає їх у паперовій формі зазначеному у заяві центру надання адміністративних послуг або надсилає такі відомості у електронній формі з використанням засобів телекомунікаційного зв'язку”;

40) у пункті 111:

після підпункту 2 доповнити підпунктом 3 такого змісту:

“3) наявність документу, що підтверджує згоду органу виконавчої влади, органу місцевого самоврядування, фізичної чи юридичної особи про поділ, об'єднання земельних ділянок із нотаріально засвідченою справжністю підпису на такому документі, - у разі якщо відповідно до закону поділ, об'єднання земельних ділянок здійснюються за погодженням з органами виконавчої влади, органами місцевого самоврядування, фізичними чи юридичними особами.”.

У зв'язку з цим абзаци четвертий–чотирнадцятий вважати відповідно п'ятим–п'ятнадцятим;

абзац дев'ятий викласти у новій редакції такого змісту:

“- засвідчує документацію із землеустрою, технічну документацію з оцінки земель відповідно до підпункту 2 пункту 75 цього Порядку;”;

в абзаци дванадцятому слова “у підпунктах 1 і 2” замінити словами “у підпунктах 1 і 3”;

абзац чотирнадцятий виключити.

У зв'язку з цим абзац п'ятнадцятий вважати абзацом чотирнадцятим;

41) в абзаци першому пункту 112 слова “Держгеокадастру або його територіальному органіві” замінити словами “до органів, що здійснюють ведення Державного земельного кадастру,”;

42) пункт 115 викласти у новій редакції такого змісту:

“115. Державна реєстрація земельних ділянок, переданих у власність (користування) без проведення їх державної реєстрації (в тому числі у разі, коли відомості про земельні ділянки, право власності (користування) на які виникло до 2004 року, не внесені до державного реєстру земель), здійснюється на підставі технічної документації із землеустрою щодо встановлення (відновлення) меж земельної ділянки в натурі (на місцевості) або технічної документації із землеустрою щодо інвентаризації земель за заявою їх власників (користувачів земельних ділянок державної чи комунальної власності) або їхніх спадкоємців чи особи, яка подала заяву про визнання спадщини відумерлою, якщо така справа прийнята до провадження судом або особи, якій надано дозвіл на розроблення документації із землеустрою, що розробляється для внесення до Державного земельного кадастру відомостей про земельну ділянку з метою передачі її в оренду в порядку управління спадщиною або іншої, визначеної

законом особи в порядку, визначеному для державної реєстрації земельної ділянки.”;

43) в абзаці першому пункту 116 після слів “цього Порядку, здійснюється” доповнити словами “Державним кадастром реєстратором, обраним за допомогою програмного забезпечення Державного земельного кадастру за принципом випадковості,”;

44) підпункт 1 пункту 122 виключити;

45) підпункт 1 пункту 127 виключити;

46) доповнити пунктом 136² такого змісту:

“136². Земельні ділянки можуть бути об’єднані, якщо вони мають однакове цільове призначення. У разі поділу земельної ділянки, об’єднання земельних ділянок сформовані земельні ділянки зберігають своє цільове призначення.”;

47) у пункті 139:

в абзаці першому слова “територіальному органів Держгеокадастру у районі (місті) за місцезнаходженням земельної ділянки” замінити словами “орган, що здійснює ведення Державного земельного кадастру”;

абзац четвертий викласти у новій редакції такого змісту:

“Повідомлення разом із доданими до нього документами подається заінтересованою особою особисто або надсилається в електронній формі засобами телекомунікаційного зв’язку з використанням електронного підпису, що базується на кваліфікованому сертифікаті відповідно до вимог Закону України «Про електронні довірчі послуги» чи іншого альтернативного засобу ідентифікації особи з використанням Єдиного державного веб-порталу електронних послуг, у тому числі через інтегровану з ним інформаційну систему Держгеокадастру, представлену у формі Інтернет-сторінки”;

48) в абзаці другому пункту 139¹ слова “за місцем розташування земельної ділянки” виключити;

49) в абзаці першому пункту 140 слово “копій” замінити словом “форм”;

50) підпункт 1 пункту 144 викласти у новій редакції такого змісту:

“1) складає в електронній формі за власним електронним підписом, що базується на кваліфікованому сертифікаті відповідно до вимог Закону України

«Про електронні довірчі послуги» протокол виправлення помилки за формою згідно з додатком 30;»;

51) абзац дев'ятий пункту 145 викласти у новій редакції такого змісту:

“Протокол виправлення помилки засвідчується електронним підписом, що базується на кваліфікованому сертифікаті відповідно до вимог Закону України «Про електронні довірчі послуги» Державного кадастрового реєстратора.”;

52) у пункті 151:

абзац перший викласти у новій редакції такого змісту:

“151. У разі виявлення технічної помилки, допущеної у відомостях Державного земельного кадастру, органом, що здійснює його ведення (в тому числі після перенесення інформації про земельні ділянки з державного реєстру земель та відомостей про інші об'єкти Державного земельного кадастру, що містяться в документації із землеустрою та оцінки земель, затвердженої та переданої до 1 січня 2013 р. до Державного фонду документації із землеустрою), відповідний Державний кадастровий реєстратор зазначеного органу в п'ятиденний строк:

1) письмово повідомляє про це заінтересованій особі згідно з додатком 36 за власним електронним підписом, що базується на кваліфікованому сертифікаті відповідно до вимог Закону України «Про електронні довірчі послуги» у електронній формі засобами телекомунікаційного зв'язку на вказану у зверненні електронну адресу або з використанням Єдиного державного веб-порталу електронних послуг, у тому числі через інтегровану з ним інформаційну систему Держгеокадастру, представлену у формі Інтернет-сторінки;

2) виправляє зазначену помилку відповідно до пунктів 140-148 цього Порядку.”.

У зв'язку з цим абзац другий вважати абзацом четвертим;

53) абзац шостий пункту 152 викласти у новій редакції такого змісту:

“Заява разом із доданими до неї документами подається заінтересованою особою особисто або надсилається в електронній формі засобами телекомунікаційного зв'язку з використанням електронного підпису, що базується на кваліфікованому сертифікаті відповідно до вимог Закону України «Про електронні довірчі послуги» чи іншого альтернативного засобу ідентифікації особи з використанням Єдиного державного веб-порталу електронних послуг, у тому числі через інтегровану з ним інформаційну систему Держгеокадастру, представлену у формі Інтернет-сторінки.”;

54) пункт 155 викласти у новій редакції такого змісту:

“155. У разі виявлення органом, що здійснює ведення Державного земельного кадастру, в документації із землеустрою та оцінки земель помилки щодо визначення характеристик об’єктів Державного земельного кадастру в натурі (на місцевості) із порушенням (змінюю) їх значень внутрішніх кутів та мір ліній між поворотними точками меж земельних ділянок та/або площі, допущеної у його відомостях (у тому числі під час або після перенесення інформації про земельні ділянки з державного реєстру земель та відомостей про земельні ділянки та інші об’єкти Державного земельного кадастру, що містяться в документації із землеустрою та оцінки земель, затвердженої та переданої до 1 січня 2013 р. до Державного фонду документації із землеустрою), відповідний Державний кадастровий реєстратор зазначеного органу в п’ятиденний строк:

1) письмово повідомляє про це заінтересованій особі згідно з додатком 38 за власним електронним підписом, що базується на кваліфікованому сертифікаті відповідно до вимог Закону України «Про електронні довірчі послуги» у електронній формі засобами телекомунікаційного зв’язку на вказану у зверненні електронну адресу або з використанням Єдиного державного веб-порталу електронних послуг, у тому числі через інтегровану з ним інформаційну систему Держгеокадастру, представлену у формі Інтернет-сторінки;

2) виправляє зазначену помилку відповідно до пунктів 152-154 цього Порядку.”;

55) у пункті 156²:

абзац п’ятий викласти у новій редакції такого змісту:

“Заява разом з доданими до неї документами подається заінтересованою особою особисто або надсилається в електронній формі засобами телекомунікаційного зв’язку з використанням електронного підпису, що базується на кваліфікованому сертифікаті відповідно до вимог Закону України «Про електронні довірчі послуги» чи іншого альтернативного засобу ідентифікації особи з використанням Єдиного державного веб-порталу електронних послуг, у тому числі через інтегровану з ним інформаційну систему Держгеокадастру, представлену у формі Інтернет-сторінки.”;

в абзаці восьмому слова “формування в електронній та паперовій формі” замінити словами “формування в електронній формі за власним електронним підписом, що базується на кваліфікованому сертифікаті відповідно до вимог Закону України «Про електронні довірчі послуги»”;

абзац десятий викласти у новій редакції такого змісту:

“Протокол виправлення помилки формується у двох примірниках, один з яких видається або надсилається заявникові у електронній формі засобами телекомунікаційного зв'язку на вказану у зверненні електронну адресу або з використанням Єдиного державного веб-порталу електронних послуг, у тому числі через інтегровану з ним інформаційну систему Держгеокадастру, представлену у формі Інтернет-сторінки, другий - долучається до закритої Поземельної книги (у разі закриття Поземельної книги) або до заяви про виправлення помилки, що виникла під час державної реєстрації земельної ділянки з порушенням вимог цього Порядку.”;

56) у пункті 157:

в абзаці першому слова “зазначений орган у” замінити словами “відповідний Державний кадастровий реєстратор зазначеного органу в”;

підпункт 1 викласти у новій редакції такого змісту:

“1) складає в електронній формі за власним електронним підписом, що базується на кваліфікованому сертифікаті відповідно до вимог Закону України «Про електронні довірчі послуги» протокол виправлення помилки за формою згідно з додатком 30;”;

підпункт 3 викласти у новій редакції такого змісту:

3) письмово повідомляє про це власникам, користувачам відповідної земельної ділянки за формою згідно з додатком 31 за власним електронним підписом, що базується на кваліфікованому сертифікаті відповідно до вимог Закону України «Про електронні довірчі послуги» у електронній формі засобами телекомунікаційного зв'язку на вказану у зверненні електронну адресу або з використанням Єдиного державного веб-порталу електронних послуг, у тому числі через інтегровану з ним інформаційну систему Держгеокадастру, представлену у формі Інтернет-сторінки.;

57) у пункті 159:

в абзаці першому слова “відповідному територіальному органі Держгеокадастру” замінити словами “орган, що здійснює ведення Державного земельного кадастру”;

абзац третій викласти у новій редакції такого змісту:

“Повідомлення разом з доданими до нього документами подається заінтересованою особою особисто або надсилається в електронній формі засобами телекомунікаційного зв’язку з використанням електронного підпису, що базується на кваліфікованому сертифікаті відповідно до вимог Закону України «Про електронні довірчі послуги» чи іншого альтернативного засобу ідентифікації особи з використанням Єдиного державного веб-порталу електронних послуг, у тому числі через інтегровану з ним інформаційну систему Держгеокадастру, представлену у формі Інтернет-сторінки.”;

58) у підпункті 1 пункту 165 слова “земельну ділянку” замінити словами “об’єкт Державного земельного кадастру”;

59) у пункті 166:

в абзаці першому та шостому слова “за дорученням власника земельної ділянки” виключити;

в абзаці шостому слово “електрозв’язку” замінити словами “телекомунікаційного зв’язку”;

60) у пункті 167:

в абзаці першому слово “надсилається” замінити словами “- засобами телекомунікаційного зв’язку з використанням електронного підпису, що базується на кваліфікованому сертифікаті відповідно до вимог Закону України «Про електронні довірчі послуги» чи іншого альтернативного засобу ідентифікації особи”;

в абзаці другому слова “(у разі подання заяви про надання витягу з Державного земельного кадастру про земельну ділянку у паперовій формі - у день її надходження)” замінити словами “(у разі особистого подання заявником чи уповноваженою ним особою заяви про надання витягу з Державного земельного кадастру про земельну ділянку - у день її надходження)”;

61) у пункті 167¹:

в абзаці першому після слів “заяви в електронній формі” доповнити словами “засобами телекомунікаційного зв’язку з використанням електронного підпису, що базується на кваліфікованому сертифікаті відповідно до вимог Закону України «Про електронні довірчі послуги» чи іншого альтернативного засобу ідентифікації особи”;

абзац другий викласти у новій редакції такого змісту:

“Відомості з Державного земельного кадастру про земельну ділянку або мотивована відмова у наданні таких відомостей надсилається заявникові у електронній формі засобами телекомунікаційного зв'язку на вказану у зверненні електронну адресу або з використанням Єдиного державного веб-порталу електронних послуг, у тому числі через інтегровану з ним інформаційну систему Держгеокадастру, представлену у формі Інтернет-сторінки, за бажанням заявника – видаються Державним кадастровим реєстратором, адміністратором центру надання адміністративних послуг, уповноваженою посадовою особою виконавчого органу місцевого самоврядування у паперовій формі.”;

абзац четвертий виключити.

У зв'язку з цим абзаци п'ятий-шостий вважати абзацами четвертим-п'ятим;

в абзаці четвертому слова “у формі електронного документа” замінити словами “у електронній формі”;

62) в абзаці першому пункту 169 слово “копій” замінити словом “форм”;

63) підпункти 3, 4 пункту 171 викласти у новій редакції такого змісту:

“3) обмеження у використанні земель, у тому числі з посиланням на документи, на підставі яких відомості про обмеження у використанні земель внесені до Державного земельного кадастру, за формою згідно з додатком 46;

4) земельну ділянку з:

відомостями про речові права на земельну ділянку, їх обтяження, одержаними в порядку інформаційної взаємодії з Державного реєстру речових прав на нерухоме майно, за формою згідно з додатком 47, у тому числі за формою згідно з додатком 47² з:

відомостями про ділянки надр, надані у користування відповідно до спеціальних дозволів на користування надрами та гірничих відводів, одержаними в порядку інформаційної взаємодії між Державним земельним кадастром та Держгеонадрами;

посиланням на документи, на підставі яких відомості про обмеження у використанні земель внесені до Державного земельного кадастру;

усіма відомостями, внесеними до Поземельної книги, крім відомостей про речові права на земельну ділянку, що виникли після 1 січня 2013 р., за формою згідно з додатком 47¹, у тому числі за формою згідно з додатком 47³ з:

відомостями про ділянки надр, надані у користування відповідно до спеціальних дозволів на користування надрами та гірничих відводів, одержаними в порядку інформаційної взаємодії між Державним земельним кадастром та Держгеонадрами;

посиланням на документи, на підставі яких відомості про обмеження у використанні земель внесені до Державного земельного кадастру.”;

64) у пункті 171¹:

абзац другий викласти у новій редакції такого змісту:

“У разі відсутності відкритої Поземельної книги на земельну ділянку, відомості про яку запитуються, Державний кадастровий реєстратор за допомогою програмного забезпечення Державного земельного кадастру відкриває відповідно до пунктів 107-161 цього Порядку Поземельну книгу на таку земельну ділянку.”;

абзац третій виключити.

У зв’язку з цим абзаци четвертий-тридцятий вважати абзацами третім-двадцять дев’ятим;

в абзаці сьомому слова “(за наявності)” виключити;

в абзаці восьмому після слів “в електронній формі” доповнити словами “засобами телекомунікаційного зв’язку”;

в абзаці дев’ятому слова “що забезпечує формування та подання заяви (далі - Інтернет-сторінка),” виключити;

в абзаці двадцять сьомому слова “відомості у формі електронного документа технічними засобами телекомунікацій” замінити словами “відомості у електронній формі засобами телекомунікаційного зв’язку”;

в абзаці двадцять восьмому слова “у формі електронного документа технічними засобами телекомунікацій” замінити словами “у електронній формі засобами телекомунікаційного зв’язку”;

абзац двадцять дев’ятий виключити;

65) абзац перший пункту 177¹ викласти у новій редакції такого змісту:

“177¹. Витяг з Державного земельного кадастру про земельну ділянку містить усі відомості про земельну ділянку, внесені до Поземельної книги, крім відомостей про речові права на земельну ділянку, що виникли після 1 січня 2013 р., а також за бажанням заявника - відомості:

Державного реєстру речових прав на нерухоме майно про речові права на земельну ділянку, їх обтяження, одержані в порядку інформаційної взаємодії

між Державним земельним кадастром та Державним реєстром речових прав на нерухоме майно;

про ділянки надр, надані у користування відповідно до спеціальних дозволів на користування надрами та гірничих відводів, одержані в порядку інформаційної взаємодії між Державним земельним кадастром та Держгеонадрами;

про документи, на підставі яких відомості про обмеження у використанні земель внесені до Державного земельного кадастру.”.

У зв'язку з цим абзаци другий-третій вважати абзацами п'ятим-шостим;

66) в абзаци другому пункту 180 та в абзаци другому пункту 186 слова “територіальному органі Держгеокадастру” замінити словами “органі, що здійснює ведення Державного земельного кадастру”;

67) у підпункті 4 пункту 190 слова “економічна та” виключити;

68) пункт 206 доповнити підпунктом 2¹ такого змісту:

“2¹) авторизація заявників, уповноважених ними осіб та зацікавлених осіб для подачі ними звернень в електронній формі засобами телекомунікаційного зв'язку з використанням електронного підпису, що базується на кваліфікованому сертифікаті відповідно до вимог Закону України «Про електронні довірчі послуги» чи іншого альтернативного засобу ідентифікації особи;”;

69) доповнити пунктом 206² такого змісту:

“206². Адміністратор Державного земельного кадастру здійснює заходи щодо створення та супроводження програмного забезпечення для моніторингу земельних відносин відповідно до вимог Порядку ведення моніторингу земельних відносин, який встановлюється Кабінетом Міністрів України.”;

70) в абзацах другому та третьому пункту 210 слова “апаратом чи територіальним органом Держгеокадастру” замінити словами “органом, що здійснює ведення Державного земельного кадастру”;

71) у тексті Порядку, додатках до Порядку, додатках до вимог:

слова “економічну та” виключити;

72) у тексті додатків до Порядку:

слова “Держгеокадастр або найменування його територіального органу”, “Держгеокадастр або його територіальний орган”, “найменування територіального органу Держгеокадастру” замінити словами “найменування органу, що здійснює ведення Державного земельного кадастру”;

73) у Додатках 10, 18, 19, 23, 27, 31, 33, 34, 36, 38, 40, 43¹, 48, до Порядку доповнити реквізит адресата позицією “адреса електронної пошти”;

74) у реквізитах адресанта в Додатках 12, 17, 22, 25, 29, 35, 37, 37¹, 39, 42 до Порядку позицію “контактний телефон”, “номер контактного телефону”, замінити позицією “контакти особи (адреса електронної пошти, контактний телефон)”;

75) у додатку 1 до Порядку:

у пункті 3 після слів “у паперових документах” доповнити словами “та їх аналогах у електронній формі”;

в абзаці другому пункту 4 після слова “результати” доповнити словами “(існуючі, за наявності – проектні)”;

підпункти 3, 4 пункту 23 виключити;

у пункті 24 слова “з підпунктами 3 і 4 пункту 23 цих вимог, використовується під час проведення перевірки належності подання електронного документа на перевірку, систематизації електронних документів, з метою упорядкування даних Державного земельного кадастру, інформація, що зазначається в елементах згідно” виключити;

підпункт 5 пункту 30 виключити;

пункт 31 виключити;

підпункт 2 пункту 35 виключити;

у пункті 54:

в абзаці першому слова “, проведення її державної експертизи та” замінити словами “та її”;

у підпункті 2 слова “(з урахуванням витрат часу на доопрацювання, що обумовлені зауваженнями, викладеними у висновку державної експертизи земельпорядної документації)” виключити;

підпункт 5 виключити;

пункт 55 виключити;

пункт 65 доповнити новим підпунктом 11 такого змісту:

“11) в елементі “Режимоутворюючий об’єкт, що обумовлює обмеження у користуванні земельною ділянкою” (ModeObject) – відомості про тип режимоутворюючого об’єкта (Type) та його опис (Point/ Lines/ Externals).”

назву глави “Землі в межах територій адміністративно-територіальних одиниць” викласти у новій редакції такого змісту:

“Землі в межах територій адміністративно-територіальних одиниць, землі в межах території територіальної громади”;

пункт 69³ викласти у новій редакції такого змісту:

“69³. Елемент “Землі в межах територій адміністративно-територіальних одиниць”, “Землі в межах території територіальної громади” (Lands) наведено у додатках 41 та 41¹ до цих вимог.”;

у пункті 69⁴:

абзац перший та підпункти 1-5 викласти у новій редакції такого змісту:

“69⁴. Елемент “Землі в межах територій адміністративно-територіальних одиниць/Землі в межах території територіальної громади” (Lands) включає елементи, які містять відомості про землі в межах територій адміністративно-територіальних одиниць (Автономної Республіки Крим, областей, м. Києва та Севастополя, районів, міст, селищ, сіл, районів у містах) та за їх межами/ про землі в межах території територіальної громади, в яких зазначаються:

1) в елементі “Назва адміністративно-територіальної одиниці/Найменування територіальної громади” (TerritorialZoneName) - відомості про тип та назву адміністративно-територіальної одиниці згідно з Державним реєстром географічних назв та Класифікатором об’єктів адміністративно-територіального устрою України ДК 014-97 /відомості про тип та найменування територіальної громади;

2) в елементі “Опис меж адміністративно-територіальної одиниці/Опис меж території територіальної громади” (LandsMetricInfo) - метричні відомості про межі адміністративно-територіальної одиниці/території територіальної громади, а саме:

графічне зображення меж адміністративно-територіальної одиниці/території територіальної громади з координатами їх поворотних точок, текстовим описом та довжиною (в цілому та окремих ділянок);

кількість та координати межових знаків, якими в натурі (на місцевості) закріплено межі адміністративно-територіальної одиниці/території територіальної громади (в цілому та окремих ділянок);

3) в елементі “Площа земель” (LandsArea) - площа земель у межах території адміністративно-територіальної одиниці/території територіальної громади;

4) в елементі “Назви суміжних адміністративно-територіальних одиниць/Найменування суміжних територіальних громад” (OutsideLands) - відомості про типи та назви суміжних адміністративно-територіальних одиниць згідно з Державним реєстром географічних назв та Класифікатором об’єктів адміністративно-територіального устрою України ДК 014-97 /відомості про тип та найменування суміжних територіальних громад;

5) в елементі “Інформація про документи, на підставі яких встановлено (змінено) межі” (LandsDocumentation) - інформація про документи, на підставі яких встановлено (змінено) межі адміністративно-територіальної одиниці/території територіальної громади, а саме:

назва, дата та номер рішення про затвердження документації із землеустрою щодо встановлення (зміни) меж адміністративно-територіальних одиниць/території територіальної громади, найменування органу, що його прийняв;

електронні копії документів, на підставі яких встановлено (змінено) межі адміністративно-територіальних одиниць/території територіальної громади;”;

доповнити новим підпунктом 5¹ такого змісту:

“5¹) в елементі “КАТОТТГ”- відомості затвердженого кодифікатора адміністративно-територіальних одиниць та територій територіальних громад;”;

у підпункті 7:

в абзаці першому після слів “- відомості про” доповнити словом “проектні”;

абзац п’ятий виключити.

У зв’язку з цим абзац шостий вважати абзацом п’ятим;

абзац восьмий підпункту 8 виключити;

у пункті 71, 72 після слів “кваліфікований електронний підпис” доповнити словами “з використанням кваліфікованої електронної позначки часу”;

76) у додатку 2 до вимог елементи “ReceiverName Найменування територіального органу Держгеокадастру”, “ReceiverIdentifier Ідентифікатор територіального органу Держгеокадастру” виключити;

77) у додатку 6 до вимог після елемента “PN Ім'я вузла полігона об'єкта Державного земельного кадастру” доповнити новими елементами такого змісту:

“

Landmark Ознака наявності межового знаку на даній точці		
	True Наявний межовий знак	
	False Відсутній межовий знак	
LandmarkNumber Номер межового знаку		
LandmarkType Вид межового знаку		
DescriptionLandmar k Опис місця знаходження межового знаку		

“;

78) у додатку 7 до вимог:

після елемента “Lands type Lands Землі в межах територій адміністративно-територіальних одиниць” доповнити новим елементом такого змісту:

“

Землі в межах території територіальної громади	ззначаються дані згідно з додатком 41 ¹ до вимог
---	---

“;

елемент “DocumentExpertise Державна експертиза землевпорядної документації” (разом з елементами “ExpertiseRequired Потреба у проведенні державної експертизи”, “ExpertiseAuthority Найменування органу Держгеокадастру”, “ExpertiseDate Дата висновку”, “ExpertiseNumber Номер висновку”, “ApprovedBy Найменування органу”) виключити;

79) у додатку 8 до вимог:

викласти у новій редакції такого змісту позицію:

“

020 Технічна документація із землеустрою щодо інвентаризації земель

“;

виключити позицію:

“

027 Технічна документація з економічної оцінки земель

“;

доповнити новими позиціями 031 - 035 такого змісту:

“

- 031 Проект землеустрою щодо приватизації земель державних і комунальних сільськогосподарських підприємств, установ та організацій
- 032 Проект землеустрою щодо встановлення меж територій територіальних громад
- 033 Робочі проекти землеустрою
- 034 Проект створення територій та об’єктів природно-заповідного фонду
- 035 Технічна документація із землеустрою щодо резервування цінних для заповідання територій та об’єктів

“;

доповнити новими позиціями 036 - 037 такого змісту:

“

- 036 Матеріали, за якими відповідно до законодавства, що діяло на момент їх розроблення, здійснювалося встановлення

обмежень у використанні земель визначених відповідно до Закону України “Про охорону культурної спадщини” і які встановлені до набрання чинності частиною сьомою статті 47 Закону України “Про землеустрій”

037 Науково-проектна документація у сфері охорони культурної спадщини

“;”

80) у додатку 9 до вимог:

виключити позицію:

“

035 Висновок державної експертизи землевпорядної документації

“;”

доповнити новою позицією такого змісту:

“

073 Документ, що підтверджує згоду органу виконавчої влади, органу місцевого самоврядування, фізичної чи юридичної особи про поділ, об’єднання земельних ділянок із нотаріально засвідченою справжністю підпису на такому документі

“;”

81) додаток 10 до вимог виключити;

82) у додатку 13 до вимог елемент “RegionalContacts Інформація про регіон” (разом з елементами “LocalAuthorityHead type FullNameType Прізвище, ім'я та по батькові керівника органу виконавчої влади або місцевого самоврядування”, “DKZRHead type FullNameType Прізвище, ім'я та по батькові начальника територіального органу Держгеокадастру”) виключити;

83) у додатку 24 до вимог елемент “Expertise Відомості про проходження державної експертизи землевпорядної документації” (разом з елементами “ExperiseRequired Потреба у проведенні державної експертизи”, “ExpertiseAuthority Найменування органу Держгеокадастру”, “ExpertOpinion Висновок державної експертизи землевпорядної документації”, “ExpertiseDate Дата висновку державної експертизи землевпорядної документації”, “ExpertiseNumber Номер висновку державної експертизи землевпорядної документації”) виключити;

84) додаток 25 до вимог виключити;

85) у додатку 33 до вимог після елемента “SENumber Обліковий номер частини земельної ділянки, на яку поширюється дія сервітуту” доповнити новими елементами такого змісту:

“

ModeObject Режимоутворюючий об'єкт, що обумовлює обмеження у користуванні земельною ділянкою				Необов'язково для заповнення
	Type Тип режимоутворюючого об'єкта			1 – точка; 2 – лінія; 3 - полігон
	Point Точка, за допомогою якої зазначається режимоутворюючий об'єкт			Обов'язково для заповнення, якщо тип 1
	Lines Блок опису ліній режимоутворюючого об'єкту	Line Опис ліній	ULID Унікальний ідентифікатор (номер) лінії	Обов'язково для заповнення, якщо тип 2
			FP Унікальний ідентифікатор (номер) точки початку лінії	Обов'язково для заповнення, якщо тип 2
			TP Унікальний ідентифікатор (номер) точки кінця лінії	Обов'язково для заповнення, якщо тип 2

	Externals Блок опису зовнішніх полігонів режимоутворю ючого об'єкта			Обов'язково для заповнення, якщо тип 3
		Boundary type Boundary Межа режимоутворю ючого об'єкта		Зазначаються дані згідно з додатком 11 до вимог
		Internals Блок опису внутрішніх полігонів режимоутворю ючого об'єкта	Boundary type Boundary Межа внутрішнього полігона режимоутворюючог о об'єкта	Зазначаються дані згідно з додатком 11 до вимог

”

86) у додатку 41 до вимог елемент “LandsParcels Відомості про угіддя” викласти у новій редакції такого змісту:

“

LandsParcels Відомості про угіддя в межах територій адміністрати вно- територіальн их одиниць					
	LandsParcel Відомості про угіддя				
		LandsCode Код угіддя			Зазначаються дані згідно з додатком 4 до Порядку ведення Державного земельного кадастру

		LandsName Назва угіддя			Зазначаються дані згідно з додатком 4 до Порядку ведення Державного земельного кадастру
		Externals Межа угіддя	Boundary Межа зовнішнього полігона угіддя		Boundary type Boundary Зазначаються дані згідно з додатком 11 до вимог
			Internals Блок опису внутрішніх полігонів угідь		Boundary type Boundary Зазначаються дані згідно з додатком 11 до вимог
		LandsArea Площа угіддя			
			Measurement Unit Одиниці виміру		
			Size Значення площі		
			Determination Method		
				ExchangeFileCoordinates	
		LandsCharacteristics Якісні характеристики угідь			
			Relief Дані про рельєф		
				HeightSystem Baltic Відмітка	

				висот у Балтійській системі координат	
				HorizontalRelief Горизонталі рельєфу	
				SlopeSteepness Ареали крутизни схилів	
				ReliefObjects Об'єкти рельєфу	
				HeightSection Висота перерізу рельєфу	
				Angles Кути крутизни схилів	
			CodeAgroGroup Шифр агровиробничої групи ґрунтів		Зазначаються дані згідно з додатком 5 до Порядку ведення Державного земельного кадастру
			HumusContent Вміст гумусу		
			ResultAgrochemical Результати агрохімічних обстежень		
			NegativeSigns Негативні ознаки		

“
”87) доповнити вимоги новим додатком 41¹ такого змісту:

“

Додаток 41¹
до вимогЗЕМЛІ В МЕЖАХ ТЕРИТОРІЇ
територіальної громади

UkrainianCadastralExchangeFile/ InfoPart/ TerritorialZoneInfo/ Objects/ Lands/ Lands Землі в межах території територіальної громади			
Склад елемента			Додаткова інформація
TerritorialZone Name Найменування територіальної громади	ZoneType Тип		
	ZoneName Найменування		
LandsMetricInfo Опис меж території територіальної громади			
	Externals Межа території		
		Boundary Межа зовнішнього полігона	Зазначаються дані згідно з додатком 11 до вимог
		Internals Межа внутрішнього полігона	Зазначаються дані згідно з додатком 11 до вимог
LandsArea	MeasurementUnit	гектарів	

Площа земель	Одиниці виміру площі		
	Size Значення площі		
	DeterminationMethod Метод визначення площі	ExchangeFileCoordinates За координатами вузлів полігона	
OutsideLands Найменування суміжних територіальних громад	OutsideType Тип		
	OutsideName Найменування		
	Externals Межа суміжної територіальної громади		
		Boundary Межа зовнішнього полігону	Зазначаються дані згідно з додатком 11 до вимог
		Internals Межа внутрішнього полігону	Зазначаються дані згідно з додатком 11 до вимог
КАТОТТГ Відомості затвердженого кодифікатора адміністративно-територіальних одиниць та територій територіальних громад			

88) додаток 6 до Порядку доповнити такими позиціями:

“

“
”

07.11 Право прокладання та експлуатації ліній електропередачі, зв'язку, трубопроводів, інших лінійних комунікацій

“

- 12 Буферна зона
- 12.01 Буферна зона навколо об'єкта культурної спадщини
- 13 Території та об'єкти культурної спадщини
- 13.01 Пам'ятки культурної спадщини та/або їх території
- 13.02 Історико-культурні заповідники
- 13.03 Історико-культурні заповідні території
- 13.04 Охоронювані археологічні території
- 13.05 Музеї просто неба
- 13.06 Меморіальні музеї-садиби
- 13.07 Історичні ареали населених місць
- 13.08 Об'єкти культурної всесвітньої спадщини
- 13.09 Інші території та об'єкти культурної спадщини

“;

89) у додатку 8 до Порядку:

елемент “Координати поворотних точок меж земельної ділянки” розділу 2 викласти у новій редакції такого змісту:

“КООРДИНАТИ ПОВОРОТНИХ ТОЧОК МЕЖ ЗЕМЕЛЬНОЇ ДІЛЯНКИ

Номер точки	Назва точки	Відстань (метрів)	Координати (м)	
			X	Y

Місце розташування		
Цільове призначення	Категорія земель	
	Код цільового призначення	
Площа, гектарів		
Відомості про перенесення в натуру (на місцевість) меж	охоронних зон, прибережних захисних смуг і пляжних зон, зон санітарної охорони, санітарно-захисних зон і зон особливого режиму використання земель (за наявності)	
	земельної ділянки (у разі формування земельної ділянки)	
Відомості про встановлені межові знаки (у разі формування земельної ділянки)		

Розробник документації із
землеустрою:

_____ (прізвище, ім'я, по батькові фізичної

_____ особи / найменування юридичної особи)

Створено за допомогою програмного забезпечення Державного земельного кадастру.”;

у розділі 5 після елемента “Є інший земельний сервітут” доповнити новим елементом такого змісту:

“

Є право прокладання та експлуатації ліній електропередачі, зв'язку, трубопроводів, інших лінійних комунікацій

“,

90) елемент “Координати поворотних точок меж земельної ділянки” у додатку 11 до Порядку викласти у новій редакції такого змісту:

“КООРДИНАТИ ПОВОРОТНИХ ТОЧОК МЕЖ ЗЕМЕЛЬНОЇ ДІЛЯНКИ

Номер точки	Назва точки	Відстань (метрів)	Координати (м)	
			X	Y

Місце розташування		
Цільове призначення	Категорія земель	
	Код цільового призначення	
Площа, гектарів		
Відомості про перенесення в натуру (на місцевість) меж	охоронних зон, прибережних захисних смуг і пляжних зон, зон санітарної охорони, санітарно-захисних зон і зон особливого режиму використання земель (за наявності)	
	земельної ділянки (у разі формування земельної ділянки)	
Відомості про встановлені межові знаки (у разі формування земельної ділянки)		

Розробник документації із землеустрою: _____
(прізвище, ім'я, по батькові фізичної

_____ особи / найменування юридичної особи)

Створено за допомогою програмного забезпечення Державного земельного кадастру.”;

91) у Додатку 12 до Порядку після елемента “Є землі в межах території адміністративно-територіальної одиниці” доповнити новим елементом такого змісту:

“

Є землі в межах території територіальної громади

“;

92) додаток 13 до Порядку викласти у новій редакції такого змісту:

“Додаток 13
до Порядку

_____ (прізвище, ім'я та по батькові фізичної
_____ особи / найменування юридичної особи)
_____ (місце проживання фізичної
_____ особи / місцезнаходження юридичної особи,
_____ адреса електронної пошти)

ПОВІДОМЛЕННЯ
про відмову в прийнятті заяви про внесення відомостей (змін до них) до
Державного земельного кадастру

№ _____

м. _____

У прийнятті заяви про внесення відомостей (змін до них) до Державного земельного кадастру про

_____,
(об'єкт Державного земельного кадастру)
поданій "___" _____ 20__ р. Державному кадастровому реєстратору у
_____ районі (місті) _____ області відповідно до Порядку
ведення Державного земельного кадастру, відмовлено у зв'язку з тим, що (необхідне
позначити):

€ із заявою звернулася особа, яка не може бути заявником відповідно до Порядку
ведення державного земельного кадастру;

€ документи подані не в повному обсязі;

€ об'єкт Державного земельного кадастру розташований на території дії повноважень
іншого Державного кадастрового реєстратора (крім випадків, встановлених пунктами 70 та
84 Порядку ведення Державного земельного кадастру);

€ електронний документ не придатний для проведення його перевірки за допомогою
програмного забезпечення Державного земельного кадастру;

€ відсутній електронний підпис, що базується на кваліфікованому сертифікаті
відповідно до вимог Закону України «Про електронні довірчі послуги» сертифікованого
інженера-землевпорядника з використанням кваліфікованої електронної позначки часу.

Рекомендую

_____ (зазначаються рекомендації щодо усунення обставин, які є підставою

_____ для такої відмови, зокрема найменування та місцезнаходження органу, до повноважень якого

_____ належить внесення відомостей про об'єкт Державного земельного кадастру)

(найменування органу, що здійснює ведення Державного земельного кадастру)

Державний кадастровий реєстратор _____
(підпис) (ініціали та прізвище)

М.П.

"__" _____ 20__ р.

Створено за допомогою програмного забезпечення Державного земельного кадастру.”;

93) додаток 14 до Порядку викласти у новій редакції такого змісту:

“Додаток 14
до Порядку

(прізвище, ім'я та по батькові фізичної
особи / найменування юридичної особи)

(місце проживання фізичної
особи / місцезнаходження юридичної особи,
адреса електронної пошти)

РІШЕННЯ № _____
про відмову у внесенні відомостей
(змін до них) до Державного земельного кадастру

_____ 20__ р.

м. _____

Державним кадастровим реєстратором _____
(найменування органу,

що здійснює ведення Державного земельного кадастру)
розглянуто заяву про внесення відомостей (змін до них) до Державного земельного кадастру від
_____ 20__ р. (реєстраційний номер _____) разом з доданими до неї
документами та відповідно до Порядку ведення Державного земельного кадастру прийнято
рішення про відмову у внесенні відомостей (змін до них) до Державного земельного кадастру з
таких підстав (необхідне позначити):

невідповідність поданих документів вимогам законів та прийнятих відповідно до них
нормативно-правових актів, документації із землеустрою та містобудівної документації, а саме:

 електронний документ не відповідає установленим вимогам, про що зазначено у протоколі
проведення перевірки електронного документа;

подання заявником документів не в повному обсязі, а саме відсутні такі документи:

 обмеження згідно із законом не підлягає державній реєстрації;

розгляд заяви належить до повноважень іншого Державного кадастрового реєстратора (крім випадків, встановлених пунктами 70 та 84 Порядку ведення Державного земельного кадастру), у зв'язку із чим рекомендується звернутися до

із заявою звернулася особа, яка не може бути заявником відповідно до Порядку ведення Державного земельного кадастру та/або відсутній електронний підпис, що базується на кваліфікованому сертифікаті відповідно до вимог Закону України «Про електронні довірчі послуги» чи інший альтернативний засіб ідентифікації особи;

заявлене обмеження вже зареєстроване;

розташування в межах земельної ділянки, яку передбачається зареєструвати, іншої земельної ділянки або її частини;

заявлені відомості вже внесені до Поземельної книги.

Рекомендую:

Додатки:

- протокол проведення перевірки електронного документа;
- документація із землеустрою;
- документація з оцінки земель;
- електронний документ;
- рішення Верховної Ради України, органу виконавчої влади, органу місцевого самоврядування;
- договір;
- рішення суду;
- документи, на підставі яких виникає відповідне право суборенди, сервітуту, із зазначенням меж частини земельної ділянки, на яку поширюється відповідне речове право.

Державний
кадастровий
реєстратор
МП

(підпис)

(ініціали та прізвище)

Створено за допомогою програмного забезпечення Державного земельного кадастру.”;

94) Додаток 15 до Порядку виключити;

95) у Додатку 19 до Порядку елемент “Є із заявою про відкликання заяви про внесення відомостей (змін до них) до Державного земельного кадастру звернулася особа, яка не може бути заявником відповідно до Порядку ведення Державного земельного кадастру” викласти у новій редакції такого змісту:

“Є із заявою про відкликання заяви про внесення відомостей (змін до них) до Державного земельного кадастру звернулася особа, яка не може бути заявником відповідно до Порядку ведення Державного земельного кадастру та/або відсутній електронний підпис, що базується на кваліфікованому

сертифікати відповідно до вимог Закону України «Про електронні довірчі послуги» чи інший альтернативний засіб ідентифікації особи;»;

96) у Додатку 22 до Порядку після елемента “Є електронний документ;” доповнити новим елементом такого змісту:

“Є документи, що підтверджують згоду на поділ, об'єднання земельних ділянок (у разі якщо відповідно до закону поділ, об'єднання земельних ділянок здійснюються за погодженням з органами виконавчої влади, органами місцевого самоврядування, фізичними чи юридичними особами).”;

97) у Додатку 38 до Порядку слова “(контактний телефон)” виключити;

98) елемент “витяг з Державного земельного кадастру” у Додатку 42 до Порядку викласти у новій редакції такого змісту:

“

витяг з Державного земельного кадастру про:

державний кордон України

землі в межах території адміністративно-територіальної одиниці

обмеження у використанні земель

у тому числі з посиланням на документи, на підставі яких відомості про обмеження у використанні земель внесені до Державного земельного кадастру

земельну ділянку з:

відомостями про речові права на земельну ділянку, їх обтяження, одержаними в порядку інформаційної взаємодії з Державного реєстру речових прав на нерухоме майно, у тому числі з:

відомостями про ділянки надр, надані у користування відповідно до спеціальних дозволів на користування надрами та гірничих відводів, одержаними в порядку інформаційної взаємодії між

Державним земельним кадастром та Держгеонадрами;
 посиланням на документи, на підставі яких відомості про обмеження у використанні земель внесені до Державного земельного кадастру;

усіма відомостями, внесеними до Поземельної книги, крім відомостей про речові права на земельну ділянку, що виникли після 1 січня 2013 р.,

у тому числі з:

відомостями про ділянки надр, надані у користування відповідно до спеціальних дозволів на користування надрами та гірничих відводів, одержаними в порядку інформаційної взаємодії між Державним земельним кадастром та Держгеонадрами;
 посиланням на документи, на підставі яких відомості про обмеження у використанні земель внесені до Державного земельного кадастру

видачу державного акта на право власності на земельну ділянку новому власнику земельної ділянки

“;

99) у Додатку 43¹ до Порядку елемент “із заявою (запитом) звернулася неналежна особа” викласти у новій редакції такого змісту:

“із заявою (запитом) звернулася неналежна особа та/або відсутній електронний підпис, що базується на кваліфікованому сертифікаті відповідно до вимог Закону України «Про електронні довірчі послуги» чи інший альтернативний засіб ідентифікації особи.”;

100) доповнити новим Додатком 45¹ такого змісту:

“Додаток 45¹
до Порядку

ВИТЯГ
з Державного земельного кадастру
про землі в межах території територіальної громади

Номер витягу	<номер витягу>
Дата формування	<число, місяць та рік формування витягу>
Термін дії	<3 місяці з дати формування/безстроковий>
Надано на заяву (запит)	<найменування органу місцевого самоврядування, за заявою (запитом) якого надано витяг> <дата та номер документа, на підставі якого здійснюється надання витягу>

Загальна інформація про землі у межах території територіальної громади

Дата внесення до Державного земельного кадастру відомостей про межі територіальної громади (у разі, коли витяг надається на підтвердження внесення відповідних відомостей)	<число, місяць та рік внесення до Державного земельного кадастру відомостей>
Обліковий номер адміністративно-територіальної одиниці, до складу якої входять межі території територіальної громади	<€€€:€€€€€€:€€€€€€€€€€>
Найменування територіальної громади	<найменування територіальної громади >
Площа земель в межах території територіальної громади	<значення площі, гектарів>
Найменування суміжних територіальних громад	<найменування суміжних територіальних громад>
Інформація про матеріали, на підставі яких встановлені (змінені) межі територіальної громади	<назва документа> <найменування органу, яким прийнято документ, на підставі якого встановлені (змінені) межі територіальної громади > <число, місяць та рік прийняття документа> <номер документа>
Відомості про особу, яка уповноважена надавати відомості з Державного земельного кадастру, що надала витяг з Державного земельного кадастру відповідно до закону про землі у межах території територіальної громади	
Витяг підготував та надав	<ініціали та прізвище особи, яка уповноважена надавати відомості з Державного земельного кадастру відповідно до закону/найменування органу, посадовою особою якого підготовлено та надано витяг>

QR-код

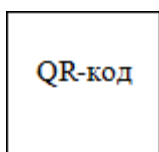
Додаток № 1 до витягу з Державного
земельного кадастру про землі в межах
території територіальної громади
від "___" _____ 20__ р. № _____

Графічне зображення меж території територіальної громади на картографічній основі
Державного земельного кадастру

Опис меж:

Умовні позначення:

Масштаб 1: _____



Створено за допомогою програмного забезпечення Державного земельного кадастру.”;

101) у Додатку 46 до Порядку:

після елемента “Дата формування” доповнити новим елементом:

“

Термін дії <3 місяці з дати формування/безстроковий>

“;

після елемента “Орган, що здійснив державну реєстрацію” доповнити такими елементами:

“

Інформація про документи, на підставі яких відомості про обмеження у використанні
земель внесені до Державного земельного кадастру

Реквізити заяви про державну реєстрацію обмеження у використанні земель <Дата реєстрації та реєстраційний номер заяви>

Прізвище, ім’я та по батькові/найменування заявника <прізвище, ім’я та по батькові фізичної особи/найменування юридичної особи>

Інформація про документацію із землеустрою, інші документи, на підставі яких внесені відомості про обмеження у використанні земель

<назва документації із землеустрою, розробник документації із землеустрою, дата розроблення>
<договір/рішення суду> <найменування органу, яким прийнято документ> <число, місяць та рік прийняття/підписання документа> <номер документа>

“;

102) у Додатках 47, 47¹ до Порядку:

після елемента “Дата формування” доповнити новим елементом:

“

Термін дії <3 місяці з дати формування/безстроковий>

“;

після елемента “Строк дії обмеження” доповнити такими елементами:

“

Інформація про документи, на підставі яких відомості про обмеження у використанні земель внесені до Державного земельного кадастру

Реквізити заяви про державну реєстрацію обмеження у використанні земель <Дата реєстрації та реєстраційний номер заяви>

Прізвище, ім'я та по батькові/найменування заявника <прізвище, ім'я та по батькові фізичної особи/найменування юридичної особи>

Інформація про документацію із землеустрою, інші документи, на підставі яких внесені відомості про обмеження у використанні земель

<назва документації із землеустрою, розробник документації із землеустрою, дата розроблення>
<договір/рішення суду> <найменування органу, яким прийнято документ> <число, місяць та рік прийняття/підписання документа> <номер документа>

“;

додаток до витягу з Державного земельного кадастру викласти у новій редакції такого змісту:

“

Додаток до витягу з Державного земельного кадастру про земельну ділянку
від _____ 20__ р. № _____

Кадастровий номер земельної ділянки _____

КАДАСТРОВИЙ ПЛАН ЗЕМЕЛЬНОЇ ДІЛЯНКИ

Умовні позначення:

Опис меж:

Масштаб 1: _____

Створено за допомогою програмного забезпечення Державного земельного кадастру.

КООРДИНАТИ ПОВОРОТНИХ ТОЧОК МЕЖ ЗЕМЕЛЬНОЇ ДІЛЯНКИ

Номер точки	Назва точки	Відстань (метрів)	Координати (м)	
			X	Y

Місце розташування		
Цільове призначення	Категорія земель	
	Код цільового призначення	
Площа, гектарів		
Відомості про перенесення в натуру (на місцевість) меж	охоронних зон, прибережних захисних смуг і пляжних зон, зон санітарної охорони, санітарно-захисних зон і зон особливого режиму використання земель (за наявності)	
	земельної ділянки (у разі формування земельної ділянки)	
Відомості про встановлені межові знаки (у разі формування земельної ділянки)		

Розробник документації із
землеустрою:

_____ (прізвище, ім'я, по батькові фізичної

_____ особи / найменування юридичної особи)

Створено за допомогою програмного забезпечення Державного земельного кадастру.”;

103) доповнити новими Додатками 47², 47³ такого змісту:

“Додаток 47²
до Порядку

ВИТЯГ

з Державного земельного кадастру про земельну ділянку

Номер витягу	<номер витягу>
Дата формування	<число, місяць та рік формування витягу>
Термін дії	<3 місяці з дати формування/безстроковий>
Надано на заяву (запит)	<прізвище, ім'я та по батькові фізичної особи/найменування юридичної особи, за заявою (запитом) якої надано витяг>
	<дата та номер документа, на підставі якого здійснюється надання витягу>

Дані, за якими здійснювався пошук інформації у Державному земельному кадастрі

Кадастровий номер земельної ділянки	€€€€€€€€€€:€€:€€€:€€€€
-------------------------------------	------------------------

Власник (користувач):

Прізвище, ім'я та по батькові/найменування	<прізвище, ім'я та по батькові фізичної особи/найменування юридичної особи>
--	---

Податковий номер	€€€€€€€€€€
------------------	------------

Загальні відомості про земельну ділянку

Кадастровий номер	€€€€€€€€€€:€€:€€€:€€€€
-------------------	------------------------

Місце розташування (адміністративно-територіальна одиниця)	<вулиця, номер домоволодіння (будинку), населений пункт, район, область>
--	--

Цільове призначення:

Категорія земель	<назва категорії земель>
------------------	--------------------------

Вид цільового призначення земельної ділянки	<вид цільового призначення земельної ділянки в межах певної категорії земель>
---	---

Обліковий номер масиву, до складу якого входить земельна ділянка	€€€:€€€€€€:€€€€€€€€€€
--	-----------------------

Форма власності

<державна/комунальна/приватна>

Площа земельної ділянки, гектарів

<значення площі>

Нормативна грошова оцінка, гривень

<значення нормативної грошової оцінки на дату формування витягу>

Дата проведення нормативної грошової оцінки

<дата проведення нормативної грошової оцінки>

Скасований кадастровий номер	€€€€€€€€€€:€€:€€€:€€€€
------------------------------	------------------------

(номери), у разі коли земельна ділянка створена в результаті поділу/об'єднання

Відомості про державну реєстрацію земельної ділянки

Інформація про документацію із землеустрою, на підставі якої здійснена державна реєстрація земельної ділянки	<назва документації із землеустрою, розробник документації із землеустрою, дата розроблення>
Орган, який зареєстрував земельну ділянку	<найменування органу, який зареєстрував земельну ділянку>
Дата державної реєстрації земельної ділянки	<число, місяць та рік державної реєстрації земельної ділянки>

Відомості про право власності/право постійного користування згідно з Державним реєстром речових прав на нерухоме майно

Вид права	<право власності/постійного користування>
Інформація про власників (користувачів) земельної ділянки	
Прізвище, ім'я та по батькові/найменування	<прізвище, ім'я та по батькові фізичної особи/найменування юридичної особи>
Громадянство	<громадянство>
Реквізити документа, що посвідчує особу	<серія, номер документа, ким, коли виданий>
Податковий номер/номер та серія паспорта фізичної особи від прийняття номера	<податковий номер/номер та серія паспорта фізичної особи, яка через свої релігійні переконання відмовилася від прийняття номера>
Місце проживання/місцезнаходження	<місце проживання фізичної особи/місцезнаходження юридичної особи>
Частка у спільній власності	<частка у спільній власності>
Документ, який є підставою для виникнення права	<назва документа> <найменування органу, яким прийнято документ, на підставі якого виникло право> <число, місяць та рік прийняття/підписання документа> <номер документа>
Документ, що посвідчує право	<назва документа> <серія та номер державного акта та додатків до нього>

Відомості про оренду, суборенду згідно з Державним реєстром речових прав на нерухоме майно

Орендар:

Прізвище, ім'я та по батькові/найменування	<прізвище, ім'я та по батькові фізичної особи/найменування юридичної особи>
Громадянство	<громадянство>
Реквізити документа,	<серія, номер документа, ким, коли виданий>

що посвідчує особу

Податковий номер/номер та серія паспорта фізичної особи, яка через свої релігійні переконання відмовилася від прийняття номера>

Місце проживання/місцезнаходження юридичної особи>

Площа земельної ділянки, переданої в оренду, гектарів>

Орган, що здійснив державну реєстрацію речового права <найменування органу державної реєстрації прав>

Дата державної реєстрації речового права <число, місяць та рік державної реєстрації речового права>

Строк дії речового права <строк дії речового права>

Суборендар:

Прізвище, ім'я та по батькові/ найменування особи/найменування юридичної особи>

Громадянство <громадянство>

Реквізити документа, що посвідчує особу <серія, номер документа, ким, коли виданий>

Ідентифікаційний номер €€€€€€€€€€

Податковий номер/номер та серія паспорта фізичної особи, яка через свої релігійні переконання відмовилася від прийняття номера>

Місце проживання/місцезнаходження юридичної особи>

Площа земельної ділянки (її частини), наданої в суборенду, гектарів>

Орган, що здійснив державну реєстрацію речового права <найменування органу державної реєстрації прав>

Дата державної реєстрації речового права <число, місяць та рік державної реєстрації речового права>

Строк дії речового права <строк дії речового права>

Додаткові відомості <додаткові відомості>

Відомості про земельний сервітут згідно з Державним реєстром речових прав на нерухоме майно

Вид сервітуту <вид земельного сервітуту>

Площа земельної ділянки (її частини), на яку поширюється дія <площа земельної ділянки (її частини), гектарів>

сервітуту	
Підстава для встановлення земельного сервітуту	<договір/закон/заповіт/рішення суду> <найменування органу, яким прийнято документ> <число, місяць та рік прийняття/підписання документа> <номер документа>
Орган, що здійснив державну реєстрацію сервітуту	<найменування органу, що здійснив державну реєстрацію сервітуту>
Дата державної реєстрації сервітуту	<число, місяць та рік державної реєстрації сервітуту>
Строк дії сервітуту	<строк дії сервітуту/безстроково>
Додаткові відомості	<додаткові відомості>
Відомості про обтяження згідно з Державним реєстром речових прав на нерухоме майно	
Вид обтяження	<заборона відчуження та/або користування/арешт/іпотека/вимога нотаріального посвідчення договору, предметом якого є нерухоме майно, встановлена власником такого майна/податкова застава, предметом якої є нерухоме майно, об'єкт незавершеного будівництва/інші обтяження відповідно до закону>
Опис предмета обтяження	<земельна ділянка з кадастровим номером €€€€€€€€€€:€€:€€€:€€€€>
Дата державної реєстрації обтяження	<число, місяць та рік державної реєстрації обтяження>
Орган, що здійснив державну реєстрацію обтяження	<найменування органу державної реєстрації прав>
Документ, який є підставою для виникнення обтяження	<назва документа> <найменування органу, яким прийнято документ, на підставі якого виникло обтяження> <число, місяць та рік прийняття/підписання документа> <номер документа>
Додаткові відомості	<додаткові відомості>
Відомості про обмеження у використанні земельної ділянки	
Вид обмеження у використанні земельної ділянки	<вид обмеження у використанні земельної ділянки>
Площа земельної ділянки (її частини), на яку поширюється дія обмеження	<площа земельної ділянки (її частини), гектарів>
Підстава для виникнення обмеження у використанні земельної ділянки	<закон/нормативно-правовий акт, прийнятий відповідно до закону/договір/рішення суду> <найменування органу, яким прийнято документ> <число, місяць та рік прийняття/підписання документа> <номер документа>
Орган, що здійснив державну реєстрацію обмеження	<найменування органу, який зареєстрував обмеження у використанні земельної ділянки>
Дата державної реєстрації обмеження	<число, місяць та рік державної реєстрації обмеження у використанні земельної ділянки>
Строк дії обмеження	<строк, на який встановлено обмеження у використанні

земельної ділянки/безстроково>

Інформація про документи, на підставі яких відомості про обмеження у використанні земель внесені до Державного земельного кадастру

Реквізити заяви про державну реєстрацію обмеження у використанні земель	<Дата реєстрації та реєстраційний номер заяви>
Прізвище, ім'я та по батькові/ найменування заявника	<прізвище, ім'я та по батькові фізичної особи/найменування юридичної особи>
Інформація про документацію із землеустрою, інші документи, на підставі яких внесені відомості про обмеження у використанні земель	<назва документації із землеустрою, розробник документації із землеустрою, дата розроблення> <договір/рішення суду> <найменування органу, яким прийнято документ> <число, місяць та рік прийняття/підписання документа> <номер документа>

Відомості про ділянки надр, надані у користування відповідно до спеціальних дозволів на користування надрами та гірничих відводів одержаних в порядку інформаційної взаємодії між Державним земельним кадастром та Держгеонадрами

Реєстраційний номер спеціального дозволу на користування надрами	<ffff>
Дата видачі Спеціального дозволу на користування надрами	<число, місяць та рік спеціального дозволу на користування надрами>
Підстава для надання спеціального дозволу на користування надрами	<наказ Держгеонадр/протокол Міжвідомчої комісії з організації укладення та виконання угод про розподіл продукції/протокол аукціонного комітету/договір купівлі-продажу/акт Ради міністрів Автономної Республіки Крим> <найменування органу, яким прийнято документ> <число, місяць та рік прийняття/підписання документа> <номер документа>
Вид користування надрами	<вид користування надрами відповідно до статті 14 Кодексу України про надра, статті 13 Закону України "Про нафту і газ" та пункту 5 Порядку надання спеціальних дозволів на користування надрами>
Відомості про ділянку надр, що надається у користування	<назва родовища>
Площа ділянки надр, що надається у користування	<площа ділянки надр, гектарів>
Вид корисної копалини	<вид корисної копалини відповідно до переліків корисних копалин загальнодержавного та місцевого значення, затверджених постановою Кабінету Міністрів України від 12 грудня 1994 р. № 827*>

Відомості про власника спеціального дозволу:

Прізвище, ім'я та по батькові/найменування	<прізвище, ім'я та по батькові фізичної особи - підприємця /найменування юридичної особи>
Реєстраційний номер облікової картки платника податків/номер та серія паспорта фізичної особи/код згідно з ЄДРПОУ	<реєстраційний номер облікової картки платника податків фізичної особи- підприємця/номер та серія паспорта фізичної особи, яка через свої релігійні переконання відмовилася від прийняття номера/код згідно з ЄДРПОУ юридичної особи>
Строк дії спеціального дозволу	<строк дії спеціального дозволу на користування надрами>
Документ, який засвідчує надання гірничого відводу	<назва документа> <найменування органу, яким видано документ про надання гірничого відводу> <число, місяць та рік видачі документа> <номер документа>
Відомості про користувача гірничого відводу:	
Найменування/ прізвище, ім'я та по батькові	<найменування юридичної особи, її власника чи уповноваженого нею органу з управління майном/ прізвище, ім'я та по батькові фізичної особи>
Мета надання гірничого відводу	<для розробки родовища корисних копалин із зазначенням найменування родовища та виду копалин; для будівництва підземної споруди із зазначенням її найменування і призначення; для поховання шкідливих речовин тощо>
Площа проєкції гірничого відводу	<площа проєкції гірничого відводу, гектарів>
Строк дії акта про надання гірничого відводу	<строк, на який встановлено дію акта про надання гірничого відводу>
Відомості про особу, яка уповноважена надавати відомості з Державного земельного кадастру відповідно до закону, що надала витяг з Державного земельного кадастру про земельну ділянку (за наявності)	
Витяг підготував та надав	<ініціали та прізвище особи, яка уповноважена надавати відомості з Державного земельного кадастру відповідно до закону/найменування органу, посадовою особою якого підготовлено та надано витяг>

QR-код

Створено за допомогою програмного забезпечення Державного земельного кадастру.

* Позначка про належність корисних копалини до особливо цінних (проставляється за наявності).

Додаток до витягу з Державного земельного
кадастру про земельну ділянку
від _____ 20__ р. № _____

Кадастровий номер земельної ділянки _____

КАДАСТРОВИЙ ПЛАН ЗЕМЕЛЬНОЇ ДІЛЯНКИ

Умовні позначення:

Опис меж:

Масштаб 1: _____

Створено за допомогою програмного забезпечення Державного земельного кадастру.

КООРДИНАТИ ПОВОРОТНИХ ТОЧОК МЕЖ ЗЕМЕЛЬНОЇ ДІЛЯНКИ

Номер точки	Назва точки	Відстань (метрів)	Координати (м)	
			X	Y

Місце розташування		
Цільове призначення	Категорія земель	
	Код цільового призначення	
Площа, гектарів		
Відомості про перенесення в натуру (на місцевість) меж	охоронних зон, прибережних захисних смуг і пляжних зон, зон санітарної охорони, санітарно-захисних зон і зон особливого режиму використання земель (за наявності)	
	земельної ділянки (у разі формування земельної ділянки)	
Відомості про встановлені межові знаки (у разі формування земельної ділянки)		

Розробник документації із землеустрою:

_____ (прізвище, ім'я, по батькові фізичної)

особи / найменування юридичної особи)

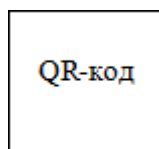
Створено за допомогою програмного забезпечення Державного земельного кадастру.

ЕКСПЛІКАЦІЯ ЗЕМЕЛЬНИХ УГІДЬ

Усього земель, гектарів	У тому числі за земельними угіддями, гектарів:					
	<назва угіддя>:	<назва угіддя>:	<назва угіддя>:	<назва угіддя>:	<назва угіддя>:	<назва угіддя>:
Площа земельної ділянки, гектарів: <загальна площа земельної ділянки, гектарів>	<площа угіддя, гектарів>	<площа угіддя, гектарів>	<площа угіддя, гектарів>	<площа угіддя, гектарів>	<площа угіддя, гектарів>	<площа угіддя, гектарів>
У тому числі в зоні дії обмежень, гектарів: <площа в зоні дії обмежень, гектарів>	<площа угіддя, гектарів>	<площа угіддя, гектарів>	<площа угіддя, гектарів>	<площа угіддя, гектарів>	<площа угіддя, гектарів>	<площа угіддя, гектарів>

Відомості про особу, яка склала кадастровий план земельної ділянки (за наявності)

Прізвище та ініціали особи, яка склала
кадастровий план земельної ділянки



Створено за допомогою програмного забезпечення Державного земельного кадастру.”;

“Додаток 47³
до Порядку

ВИТЯГ з Державного земельного кадастру про земельну ділянку

Номер витягу	<номер витягу>
Дата формування	<число, місяць та рік формування витягу>
Термін дії	<3 місяці з дати формування/безстроковий>
Надано на заяву (запит)	<прізвище, ім'я та по батькові фізичної особи/найменування юридичної особи, за заявою (запитом) якої надано витяг>
	<дата та номер документа, на підставі якого здійснюється надання витягу>

Дані, за якими здійснювався пошук інформації у Державному земельному кадастрі

Кадастровий номер земельної ділянки	€€€€€€€€€€:€€:€€€:€€€€
Власник (користувач):	
Прізвище, ім'я та по батькові/найменування	<прізвище, ім'я та по батькові фізичної особи/найменування юридичної особи>
я	
Податковий номер	€€€€€€€€€€
	Загальні відомості про земельну ділянку
Кадастровий номер	€€€€€€€€€€:€€:€€€:€€€€
Місце розташування (адміністративно-територіальна одиниця)	<вулиця, номер домоволодіння (будинку), населений пункт, район, область>
Цільове призначення:	
Категорія земель	<назва категорії земель>
Вид цільового призначення земельної ділянки	<вид цільового призначення земельної ділянки в межах певної категорії земель>
Обліковий номер масиву, до складу якого входить земельна ділянка	€€€:€€€€€€:€€€€€€€€€€
Форма власності	<державна/комунальна/приватна>
Площа земельної ділянки, гектарів	<значення площі>
Нормативна грошова оцінка, гривень	<значення нормативної грошової оцінки на дату формування витягу>
Дата проведення нормативної грошової оцінки	<дата проведення нормативної грошової оцінки>
Скасований кадастровий номер (номери), у разі коли земельна ділянка створена в результаті поділу/об'єднання	€€€€€€€€€€:€€:€€€:€€€€
	Відомості про державну реєстрацію земельної ділянки
Інформація про документацію із землеустрою, на підставі якої здійснена державна реєстрація земельної ділянки	<назва документації із землеустрою, розробник документації із землеустрою, дата розроблення>
Орган, який зареєстрував земельну ділянку	<найменування органу, який зареєстрував земельну ділянку>
Дата державної реєстрації земельної ділянки	<число, місяць та рік державної реєстрації земельної ділянки>

ділянки

Відомості про право власності/право постійного користування, внесені до Поzemельної книги, крім відомостей про речові права, що виникли після 1 січня 2013 р.

Вид права	<право власності/постійного користування>
Інформація про власників (користувачів) земельної ділянки	
Прізвище, ім'я та по батькові/найменування	<прізвище, ім'я та по батькові фізичної особи/найменування юридичної особи>
Громадянство	<громадянство>
Реквізити документа, що посвідчує особу	<серія, номер документа, ким, коли виданий>
Податковий номер/номер та серія паспорта фізичної особи	<податковий номер/номер та серія паспорта фізичної особи, яка через свої релігійні переконання відмовилася від прийняття номера>
Місце проживання/місцезнаходження	<місце проживання фізичної особи/місцезнаходження юридичної особи>
Частка у спільній власності	<частка у спільній власності>
Документ, який є підставою для виникнення права	<назва документа> <найменування органу, яким прийнято документ, на підставі якого виникло право> <число, місяць та рік прийняття/підписання документа> <номер документа>
Документ, що посвідчує право	<назва документа> <серія та номер державного акта та додатків до нього>
Відомості про оренду, суборенду згідно з Державним реєстром земель	
Стан відомостей	<актуальні/не актуальні>
Орендар:	
Прізвище, ім'я та по батькові/найменування	<прізвище, ім'я та по батькові фізичної особи/найменування юридичної особи>
Громадянство	<громадянство>
Реквізити документа, що посвідчує особу	<серія, номер документа, ким, коли виданий>
Податковий номер/номер та серія паспорта фізичної особи	<податковий номер/номер та серія паспорта фізичної особи, яка через свої релігійні переконання відмовилася від прийняття номера>
Місце проживання/місцезнаходження	<місце проживання фізичної особи/місцезнаходження юридичної особи>
Площа земельної ділянки, переданої в оренду	<площа земельної ділянки, що передана в оренду, гектарів>

Орган, що здійснив державну реєстрацію речового права	<найменування органу державної реєстрації прав>
Дата державної реєстрації речового права	<число, місяць та рік державної реєстрації речового права>
Строк дії речового права	<строк дії речового права>
Суборендар:	
Прізвище, ім'я та по батькові/найменування	<прізвище, ім'я та по батькові фізичної особи/найменування юридичної особи>
я	
Громадянство	<громадянство>
Реквізити документа, що посвідчує особу	<серія, номер документа, ким, коли виданий>
Ідентифікаційний номер	€€€€€€€€€€
Податковий номер/номер та серія паспорта фізичної особи	<податковий номер/номер та серія паспорта фізичної особи, яка через свої релігійні переконання відмовилася від прийняття номера>
Місце проживання/місцезнаходження	<місце проживання фізичної особи/місцезнаходження юридичної особи>
Площа земельної ділянки (її частини), переданої в суборенду	<площа земельної ділянки (її частини), наданої в суборенду, гектарів>
Орган, що здійснив державну реєстрацію речового права	<найменування органу державної реєстрації прав>
Дата державної реєстрації речового права	<число, місяць та рік державної реєстрації речового права>
Строк дії речового права	<строк дії речового права>
Додаткові відомості	<додаткові відомості>
Відомості про земельний сервітут згідно з Державним реєстром земель	
Стан відомостей	<актуальні/не актуальні>
Вид сервітуту	<вид земельного сервітуту>
Площа земельної ділянки (її частини), на яку поширюється дія сервітуту	<площа земельної ділянки (її частини), гектарів>
Підстава для встановлення земельного сервітуту	<договір/закон/заповіт/рішення суду> <найменування органу, яким прийнято документ> <число, місяць та рік прийняття/підписання документа> <номер документа>
Орган, що здійснив державну реєстрацію сервітуту	<найменування органу, що здійснив державну реєстрацію сервітуту>

Дата державної реєстрації сервітуту	<число, місяць та рік державної реєстрації сервітуту>
Строк дії сервітуту	<строк дії сервітуту/безстроково>
Додаткові відомості	<додаткові відомості>
Відомості про обмеження у використанні земельної ділянки	
Вид обмеження у використанні земельної ділянки	<вид обмеження у використанні земельної ділянки>
Площа земельної ділянки (її частини), на яку поширюється дія обмеження	<площа земельної ділянки (її частини), гектарів>
Підстава для виникнення обмеження у використанні земельної ділянки	<закон/нормативно-правовий акт, прийнятий відповідно до закону/договір/рішення суду> <найменування органу, яким прийнято документ> <число, місяць та рік прийняття/підписання документа> <номер документа>
Орган, що здійснив державну реєстрацію обмеження	<найменування органу, який зареєстрував обмеження у використанні земельної ділянки>
Дата державної реєстрації обмеження	<число, місяць та рік державної реєстрації обмеження у використанні земельної ділянки>
Строк дії обмеження	<строк, на який встановлено обмеження у використанні земельної ділянки/безстроково>
Інформація про документи, на підставі яких відомості про обмеження у використанні земель внесені до Державного земельного кадастру	
Реквізити заяви про державну реєстрацію обмеження у використанні земель	<Дата реєстрації та реєстраційний номер заяви>
Прізвище, ім'я та по батькові/найменування заявника	<прізвище, ім'я та по батькові фізичної особи/найменування юридичної особи>
Інформація про документацію із землеустрою, інші документи, на підставі яких внесені відомості про обмеження у використанні земель	<назва документації із землеустрою, розробник документації із землеустрою, дата розроблення> <договір/рішення суду> <найменування органу, яким прийнято документ> <число, місяць та рік прийняття/підписання документа> <номер документа>
Відомості про ділянки надр, надані у користування відповідно до спеціальних дозволів на користування надрами та гірничих відводів одержаних в порядку інформаційної взаємодії між Державним земельним кадастром та Держгеонадрами	
Реєстраційний номер спеціального дозволу на користування надрами	<€€€€>

Дата видачі спеціального дозволу на користування надрами	<число, місяць та рік спеціального дозволу на користування надрами>
Підстава для надання спеціального дозволу на користування надрами	<наказ Держгеонадр/протокол Міжвідомчої комісії з організації укладення та виконання угод про розподіл продукції/протокол аукціонного комітету/договір купівлі-продажу/акт Ради міністрів Автономної Республіки Крим> <найменування органу, яким прийнято документ> <число, місяць та рік прийняття/підписання документа> <номер документа>
Вид користування надрами	<вид користування надрами відповідно до статті 14 Кодексу України про надра, статті 13 Закону України “Про нафту і газ” та пункту 5 Порядку надання спеціальних дозволів на користування надрами>
Відомості про ділянку надр, що надається у користування	<назва родовища>
Площа ділянки надр, що надається у користування	<площа ділянки надр, гектарів>
Вид корисної копалини	<вид корисної копалини відповідно до переліків корисних копалин загальнодержавного та місцевого значення, затверджених постановою Кабінету Міністрів України від 12 грудня 1994 р. № 827*>
Відомості про власника спеціального дозволу:	
Прізвище, ім’я та по батькові/найменування	<прізвище, ім’я та по батькові фізичної особи - підприємця /найменування юридичної особи>
Реєстраційний номер облікової картки платника податків/номер та серія паспорта фізичної особи/код згідно з ЄДРПОУ	<реєстраційний номер облікової картки платника податків фізичної особи-підприємця/номер та серія паспорта фізичної особи, яка через свої релігійні переконання відмовилася від прийняття номера/код згідно з ЄДРПОУ юридичної особи>
Строк дії спеціального дозволу	<строк дії спеціального дозволу на користування надрами, років>
Документ, який засвідчує надання гірничого відводу	<назва документа> <найменування органу, яким видано документ про надання гірничого відводу> <число, місяць та рік видачі документа> <номер документа>
Відомості про користувача гірничого відводу:	
Найменування/прізвище, ім’я та по батькові	<найменування юридичної особи, її власника чи уповноваженого нею органу з управління майном/ прізвище, ім’я та по батькові фізичної особи>
Мета надання	<для розробки родовища корисних копалин із зазначенням

гірничого відводу	найменування родовища та виду копалин; для будівництва підземної споруди із зазначенням її найменування і призначення; для поховання шкідливих речовин тощо>
Площа проекції гірничого відводу	<площа проекції гірничого відводу, гектарів>
Строк дії акта про надання гірничого відводу	<строк, на який встановлено дію акта про надання гірничого відводу>
Відомості про особу, яка уповноважена надавати відомості з Державного земельного кадастру відповідно до закону, що надала витяг з Державного земельного кадастру про земельну ділянку (за наявності)	
Витяг підготував та надав	<ініціали та прізвище особи, яка уповноважена надавати відомості з Державного земельного кадастру відповідно до закону/найменування органу, посадовою особою якого підготовлено та надано витяг>
<div style="border: 1px solid black; width: 60px; height: 60px; display: flex; align-items: center; justify-content: center; margin: 0 auto;"> QR-код </div>	

Створено за допомогою програмного забезпечення Державного земельного кадастру.

* Позначка про належність корисних копалини до особливо цінних (проставляється за наявності).

Додаток до витягу з Державного земельного
кадастру про земельну ділянку
від _____ 20__ р. № _____

Кадастровий номер земельної ділянки _____

КАДАСТРОВИЙ ПЛАН ЗЕМЕЛЬНОЇ ДІЛЯНКИ

Умовні позначення:

Опис меж:

Масштаб 1: _____

Створено за допомогою програмного забезпечення Державного земельного кадастру.

КООРДИНАТИ ПОВОРОТНИХ ТОЧОК МЕЖ ЗЕМЕЛЬНОЇ ДІЛЯНКИ

Номер точки	Назва точки	Відстань (метрів)	Координати (м)	
			X	Y

Місце розташування		
Цільове призначення	Категорія земель	
	Код цільового призначення	
Площа, гектарів		
Відомості про перенесення в натуру (на місцевість) меж	охоронних зон, прибережних захисних смуг і пляжних зон, зон санітарної охорони, санітарно-захисних зон і зон особливого режиму використання земель (за наявності)	
	земельної ділянки (у разі формування земельної ділянки)	
Відомості про встановлені межові знаки (у разі формування земельної ділянки)		

Розробник документації із землеустрою:

_____ (прізвище, ім'я, по батькові фізичної

_____ особи / найменування юридичної особи)

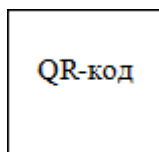
Створено за допомогою програмного забезпечення Державного земельного кадастру.

ЕКСПЛІКАЦІЯ ЗЕМЕЛЬНИХ УГІДЬ

Усього земель, гектарів	У тому числі за земельними угіддями, гектарів:					
	<назва угіддя>:	<назва угіддя>:	<назва угіддя>:	<назва угіддя>:	<назва угіддя>:	<назва угіддя>:
Площа земельної ділянки, гектарів: <загальна площа земельної ділянки, гектарів>	<площа угіддя, гектарів>	<площа угіддя, гектарів>	<площа угіддя, гектарів>	<площа угіддя, гектарів>	<площа угіддя, гектарів>	<площа угіддя, гектарів>
У тому числі в зоні дії обмежень, гектарів: <площа в зоні дії обмежень, гектарів>	<площа угіддя, гектарів>	<площа угіддя, гектарів>	<площа угіддя, гектарів>	<площа угіддя, гектарів>	<площа угіддя, гектарів>	<площа угіддя, гектарів>

Відомості про особу, яка склала кадастровий план земельної ділянки (за наявності)

Прізвище та ініціали особи, яка склала
кадастровий план земельної ділянки



Створено за допомогою програмного забезпечення Державного земельного кадастру.”;

104) у Додатку 57 до Порядку слова “Пристрій для зчитування оптичних дисків” виключити.

3. У пункті 16 Додатка до постанови Кабінету Міністрів України від 3 червня 2013 р. № 483 “Про затвердження Порядку інформаційної взаємодії між Державним земельним кадастром, іншими кадастрами та інформаційними системами” (Офіційний вісник України, 2013 р., № 53, ст. 1934; 2015 р., № 46, ст. 1472; 2017 р., № 22, ст. 615; 2019 р., № 90, ст. 3000; 2020 р., № 21, ст. 787; 2020 р., № 84, ст. 2714; 2021 р., № 42, ст. 2542) після слів “спеціальні дозволи на користування надрами” доповнити словами “, гірничі відводи, інші геопросторові відомості, кількісні та якісні характеристики об’єктів єдиної державної електронної геоінформаційної системи.”.

4. У додатку до розпорядження Кабінету Міністрів України від 16 травня 2014 р. № 523-р “Деякі питання надання адміністративних послуг органів виконавчої влади через центри надання адміністративних послуг” (Офіційний вісник України, 2014 р., № 45, ст. 1193; 2015 р., № 72, ст. 2382; 2015р., № 81, ст. 2705; 2016 р., № 7, ст. 358; 2017 р., № 48, ст. 1492; 2017р., № 90, ст. 2743; 2019 р., № 69, ст. 2414; 2020 р., № 23, ст. 872; 2020р., № 48, ст. 1516; 2020р., № 59, ст. 1871; 2020р., № 84, ст. 2714):

1) підпункт 1 пункту 62 викласти у новій редакції такого змісту:

“

1) витягу з Державного земельного
кадастру про:

землі в межах території
адміністративно-територіальних
одиниць

обмеження у використанні земель:

у тому числі, з посиланням на
документи, на підставі яких
відомості про обмеження у
використанні земель внесені до

Державного земельного кадастру

земельну ділянку з:

відомостями про речові права на земельну ділянку, їх обтяження, одержаними в порядку інформаційної взаємодії з Державного реєстру речових прав на нерухоме майно, у тому числі з:

Закон України “Про Державний земельний кадастр” та Закон України “Про державну реєстрацію речових прав на нерухоме майно та їх обтяжень”

відомостями про ділянки надр, надані у користування відповідно до спеціальних дозволів на користування надрами та гірничих відводів, одержаними в порядку інформаційної взаємодії з Держгеонадрами,

посиланням на документи, на підставі яких відомості про обмеження у використанні земель внесені до Державного земельного кадастру

усіма відомостями, внесеними до Поземельної книги, крім відомостей про речові права на земельну ділянку, що виникли після 1 січня 2013 р., у тому числі з:

Закон України “Про Державний земельний кадастр”

відомостями про ділянки надр, надані у користування відповідно до спеціальних дозволів на користування надрами та гірничих відводів, одержаними в порядку інформаційної взаємодії з Держгеонадрами,

посиланням на документи, на підставі яких відомості про обмеження у використанні земель внесені до Державного земельного кадастру

2) пункти 67, 68 виключити.
