



ДЕРЖАВНА СЛУЖБА УКРАЇНИ З ПИТАНЬ ГЕОДЕЗІЇ, КАРТОГРАФІЇ ТА КАДАСТРУ

Держгеокадастр

вул. Святослава Хороброго, 3, м. Київ, 03151,

тел. (044) 299 35 31, факс (044) 249 96 70, e-mail: land@land.gov.ua

11.02.2022 24-28-0.213-1592/2-22 Вид № 11.02.2022

№

На №

Від

ДП «Центр державного земельного
кадастру»

Про надання регламенту перевірки АРМ користувача ДЗК

Відповідно до частини третьої статті 6 Закону України «Про Державний земельний кадастр» адміністратором Державного земельного кадастру є державне підприємство, що належить до сфери управління центрального органу виконавчої влади, що реалізує державну політику у сфері земельних відносин, і здійснює заходи із створення та супроводження програмного забезпечення Державного земельного кадастру, відповідає за технічне і технологічне забезпечення, збереження та захист відомостей, що містяться у Державному земельному кадастрі, розробленні та забезпеченні функціонування програмного забезпечення для моніторингу земельних відносин та інформаційної взаємодії з іншими державними електронними інформаційними ресурсами.

Згідно з абзацами п'ятим та сьомим пункту 188¹ Порядку ведення Державного земельного кадастру, затвердженого постановою Кабінету Міністрів України від 17 жовтня 2012 р. № 1051 (далі – Порядок), Держгеокадастр у день надходження заяви розглядає її та передає адміністратору Державного земельного кадастру для проведення перевірки відповідності автоматизованого робочого місця користувача Державного земельного кадастру та програмного забезпечення вимогам, зазначеним у пункті 189 цього Порядку.

З метою виконання вимог пункту 188¹ Порядку, надсилаємо Регламент перевірки автоматизованого робочого місця користувача Державного земельного кадастру та програмного забезпечення для використання в роботі при перевірці робочого місця сертифікованого інженера-землевпорядника, який виконуватиме функції державного кадастрового реєстратора.

Додаток: на 7 арк. в 1 прим.

Перший заступник Голови

Анатолій МІРОШНИЧЕНКО

Олена Пономаренко 299 35 34

ДЕРЖГЕОКАДАСТР

24-28-0.213-1592/2-22 Вид № 11.02.2022



Регламент перевірки автоматизованого робочого місця користувача Державного земельного кадастру та програмного забезпечення

Регламент описує порядок дій адміністратора Державного земельного кадастру для проведення перевірки відповідності автоматизованого робочого місця користувача Державного земельного кадастру та програмного забезпечення у відповідності до вимог визначених у пункті 189 Порядку ведення Державного земельного кадастру, затвердженого постановою Кабінету Міністрів України від 17.10.2012 № 1051 (далі – Порядок).

Підстава для проведення перевірки:

Доручення Держгеокадастру щодо забезпечення проведення перевірки автоматизованого робочого місця користувача Державного земельного кадастру на відповідність встановленим вимогам.

Користувачу рекомендується, разом з подачею заяви про надання доступу до відомостей Державного земельного кадастру подавати Держгеокадастру підписаний Акт перевірки відповідності автоматизованого робочого місця користувача вимогам до автоматизованого робочого місця користувача Державного земельного кадастру та програмного забезпечення за формою визначеною додатком 56 до Порядку (далі – Акт перевірки) у двох примірниках, що є підтвердженням роботоздатності автоматизованого робочого місця та можливість його використання для доступу до Державного земельного кадастру.

До Акту перевірки необхідно також додати підтверджуючі документи у вигляді фото, print screen з відображенням на них параметрів автоматизованого робочого місця та програмного забезпечення:

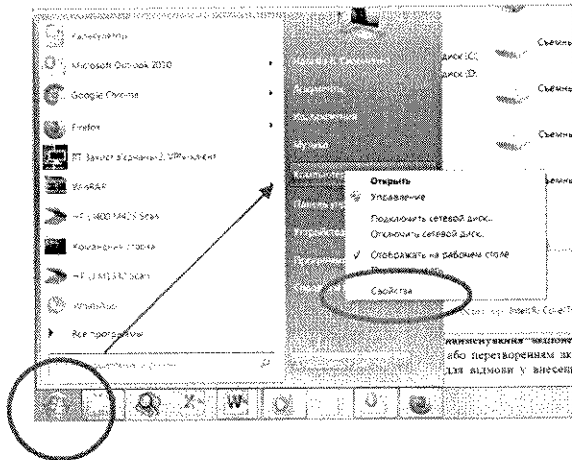
- центральний процесор (CPU);
- розмір оперативної пам'яті (RAM);
- вільне місце на жорсткому диску (HDD);
- мережевий порт;
- вільний порт;
- наявність пристрою для зчитування оптичних дисків;
- операційна система;
- антивірусне програмне забезпечення та інформацію про налаштовані засоби захисту інформації в інформаційно-телекомунікаційних системах.

Створення документів до Акта перевірки

Слід звернути увагу, що назви пунктів та вкладок можуть відрізнятись в залежності від встановленої операційної системи.

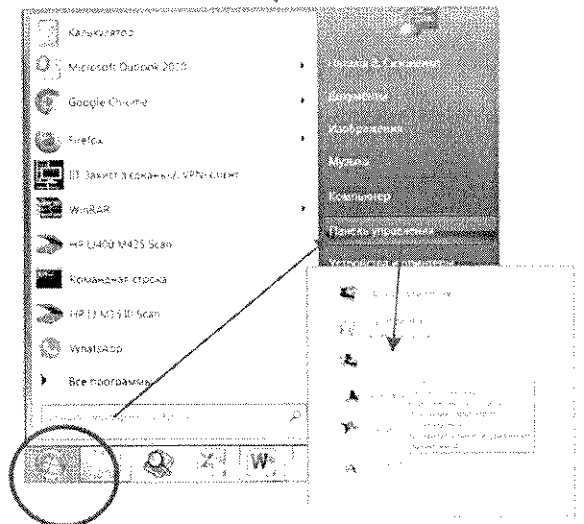
Також, у мережі інтернет розміщено безліч Інструкцій щодо пошуку інформації про параметри комп'ютера в залежності від операційної системи.

1. Для отримання інформації про центральний процесор (CPU), розмір оперативної пам'яті (RAM) та операційну систему необхідно перейти у властивості комп'ютера, за допомогою меню «Пуск».

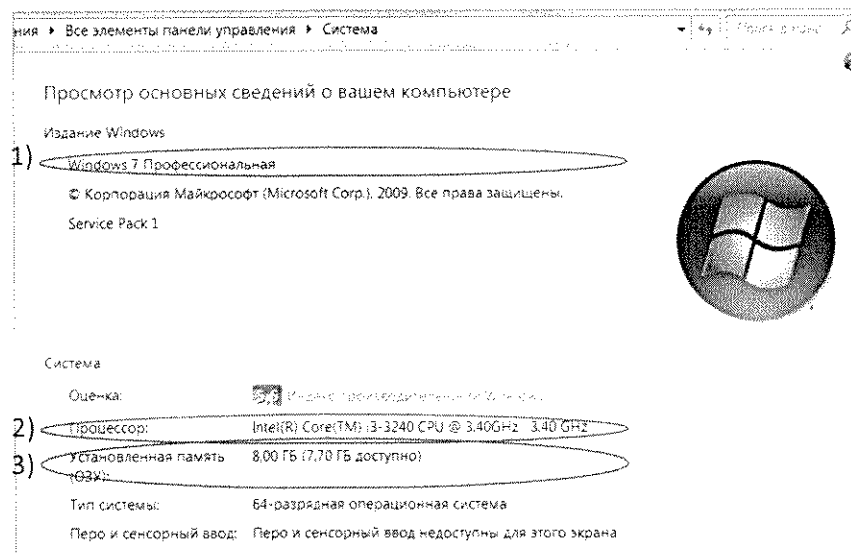


У переліку, що відкрився необхідно клацнути правою кнопкою мишки пункту «Комп'ютер» та вибрати «Властивості».

Або за допомогою пункту «Панель керування» пункт «Система».

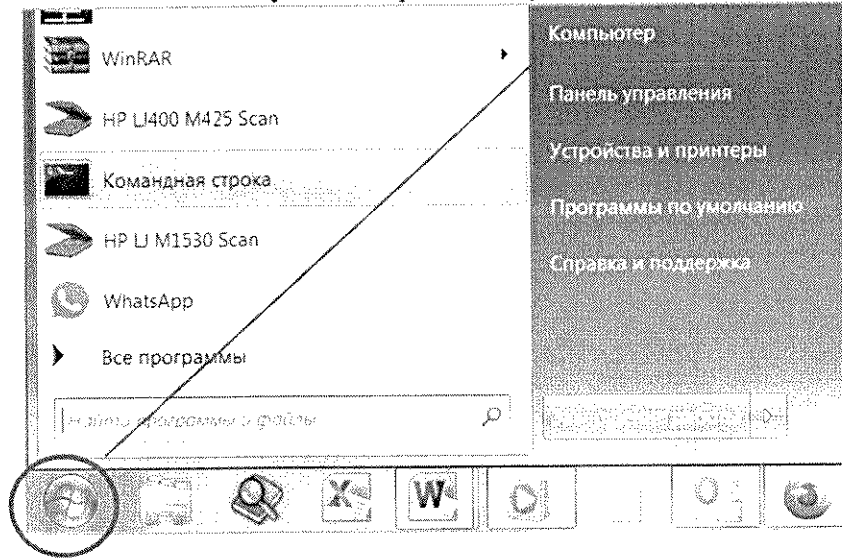


У вікні, що відкривалося, ми можемо побачити інформацію про: 1) операційну систему; 2) центральний процесор (CPU); 3) розмір оперативної пам'яті (RAM)

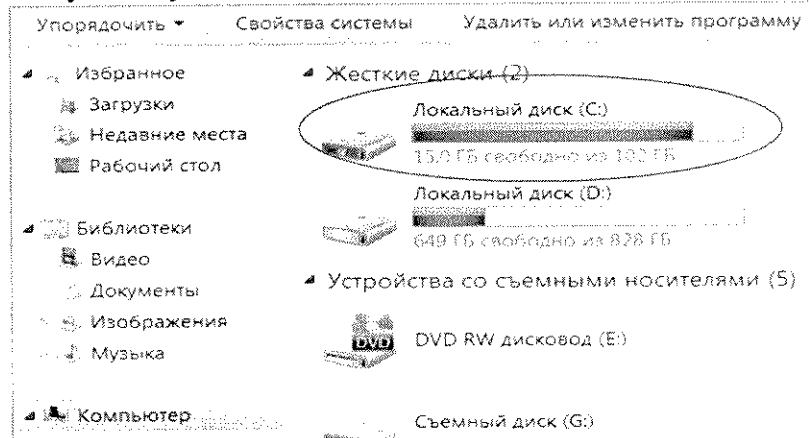


УВАГА: ці параметри повинні бути додані у вигляді фото або print screen

2. Переглянути інформацію про вільне місце на жорсткому диску можливо за допомогою меню «Пуск», обравши пункт «Комп'ютер».

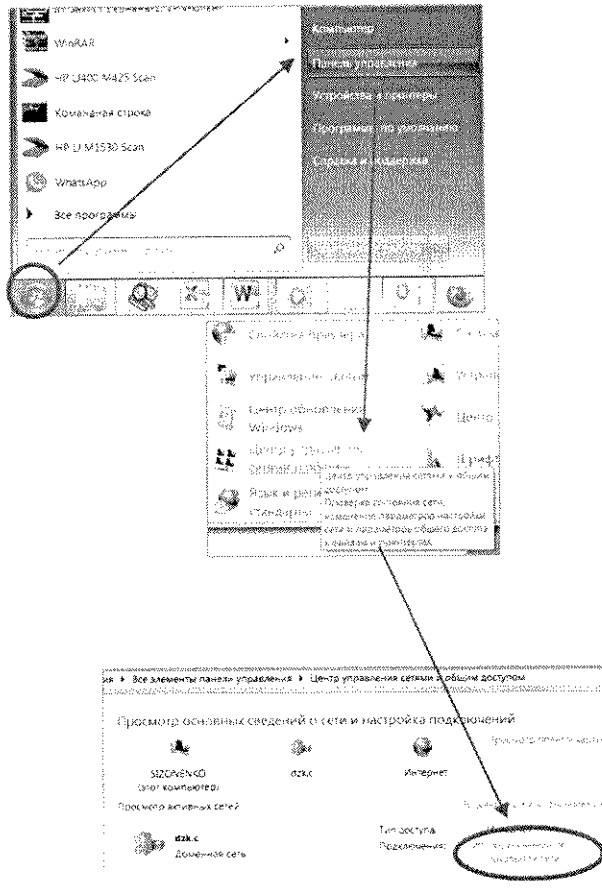


У вікні, що відкрилося, ми можемо побачити інформацію про вільне місце на жорсткому диску



УВАГА: цей параметр повинен бути доданий у вигляді фото або print screen

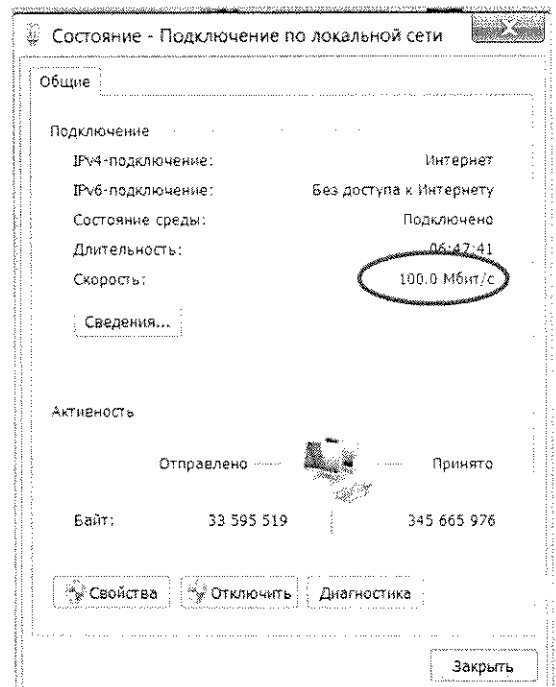

3. Отримання інформації про мережевий порт можливе за допомогою меню «Пуск» та пункту «Панель керування».



За допомогою пункту меню «Пуск» та пункту «Панель керування» вибираємо «Центр управління мережами та загальним доступом» та натискаємо на «Підключення по локальній мережі»


Або за допомогою «Диспетчера завдань» кнопка «Мережа», який можливо запустити натисненням клавіш Ctrl + Shift + Esc (існує кілька можливостей запуску диспетчера завдань)

У вікні, що відкривалося, ми можемо побачити інформацію про мережевий порт.




УВАГА: ці параметри повинні бути додані у вигляді фото або print screen

4. Інформацію про встановлене антивірусне програмне забезпечення можливо переглянути через Панель керування вкладка «Програми та компоненти».



У вікні, що відкрилося, ми можемо побачити наявність встановленого антивірусного програмного забезпечення




УВАГА: ці параметри повинні бути додані у вигляді фото або print screen

5. Отримання інформації щодо пристроїв для зчитування оптичних дисків можливе за допомогою меню «Пуск» та пункту «Панель керування».



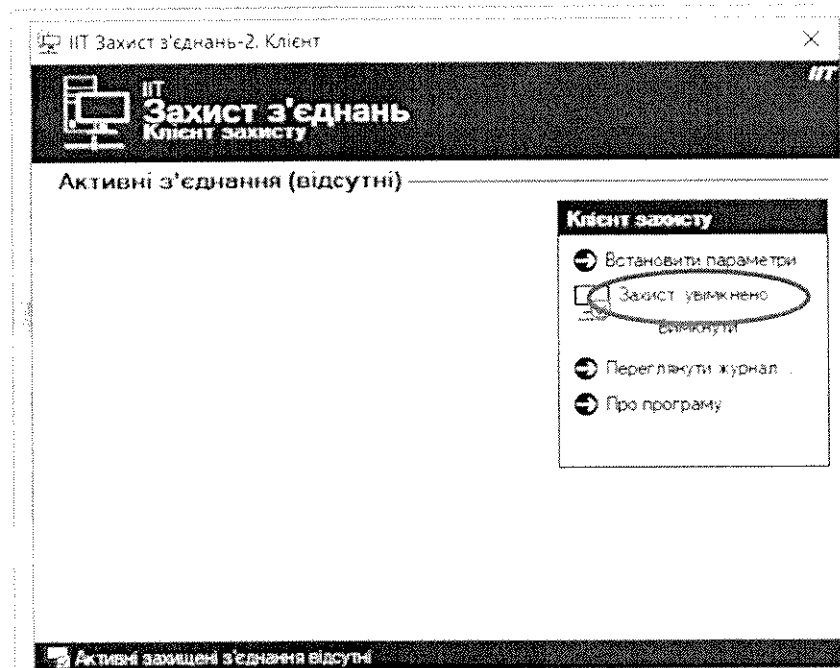
У вікні, що відкрилося, ми можемо побачити наявність пристроїв для зчитування оптичних дисків



УВАГА: ці параметри повинні бути додані у вигляді фото або print screen

6. Інформація про налаштовані засоби захисту інформації в інформаційно-телекомунікаційних системах згідно із законодавством також повинна надаватися у вигляді фото або print screen

Приклад:



Хід перевірки:

1. Адміністратор Державного земельного кадастру протягом трьох робочих днів з дня отримання відповідного доручення Держгеокадастру та підписаних примірників Акта перевірки проводить зазначену перевірку з використанням інформації зазначеної у документах доданих до Акта перевірки.

2. У разі, якщо до Акта перевірки не було додано відповідних документів, які підтверджують відповідність вимогам до автоматизованого робочого місця та програмного забезпечення, на яке необхідно здійснити перевірку, Адміністратор Державного земельного кадастру здійснює перевірку дистанційно з використанням програмних засобів що забезпечують відеозв'язок в режимі

реального часу з можливістю застосовувати під час розмови фото та ділитися екранами комп'ютерів учасників розмови.

3. За результатами перевірки, у разі відповідності вимогам до автоматизованого робочого місця користувача Державного земельного кадастру та програмного забезпечення визначеним додатком 57 до Порядку, Адміністратор Державного земельного кадастру підписує примірники Актів перевірки та передає копію одного із примірників до Держгеокадастру для подальшого прийняття рішення щодо надання доступу до Державного земельного кадастру та один із примірників сертифікованому інженеру землевпоряднику (за можливістю).

4. Держгеокадастр протягом одного робочого дня з моменту надходження копії акта перевірки надає адміністратору Державного земельного кадастру дозвіл/доручення на надання доступу відповідному користувачу до відомостей Державного земельного кадастру.