



Львівська міська рада

Юридичний департамент

79006, м. Львів, пл. Ринок, 1, тел/факс (032) 297-58-23, e-mail: jurd@city-adm.lviv.ua

11.02.2024р. № 2901-Аух-3942 На № _____ від _____

В.о. Голови Державної служби України з питань геодезії, картографії та кадастру Дмитру МАКАРЕНКУ
03151, м. Київ, вул. Святослава Хороброго, 3

**Скарга на інженера-землевпорядника Кічулу Г.М.
(технічна документація із землеустрою щодо встановлення (відновлення) меж земельної ділянки за адресою: м. Львів, вул. Конюшинна, 28,30)**

У процесі моніторингу земель та даних державного земельного кадастру юридичним департаментом Львівської міської ради виявлено новосформовану земельну ділянку з кадастровим номером 4610136300:05:018:0014 площею 9,4433 га, що знаходиться за адресою: м. Львів, вул. Конюшинна.

Згідно загальнодоступної інформації з Єдиного державного реєстру речових прав на нерухоме майно Львівською міською радою встановлено, що 23.03.2023 р. Товариство з додатковою відповідальністю «Львівська автоколони № 2207» (надалі – ТДВ «Львівська автоколони №2207») зареєструвало право постійного користування на земельну ділянку площею 9,4433 га.

Як вбачається із витягу з Державного земельного кадастру про земельну ділянку, 17.10.2022р. земельна ділянка площею 9.4433 га зареєстрована в Державному земельному кадастрі на підставі заяви ТДВ «Львівська автоколони № 2207» та технічної документації із землеустрою щодо встановлення (відновлення) меж земельної ділянки в натурі (на місцевості), розробленої ТзОВ «Галгеокадастр».

Реєстрація права постійного користування земельною ділянкою площею 9,4433 га відбулась на підставі державного акту Б № 060878, виданого виконавчим комітетом Пустомитівської районної ради народних депутатів від 1982 року, Автоколони №2207 Львівського обласного управління вантажного автомобільного транспорту УРСР на постійне користування земельною ділянкою площею **11 га**, що знаходилася за адресою: м. Львів, вул. Конюшинна (Промзона Сигнівка) (надалі – Акт від 1982 р.).

Відповідно до ст. 55 Закону України «Про землеустрій» вказано, що встановлення (відновлення) меж земельної ділянки в натурі (на місцевості) здійснюється відповідно до відомостей Державного земельного кадастру, матеріалів Державного фонду документації із землеустрою та оцінки земель, матеріалів топографо-геодезичних робіт.

Технічна документація із землеустрою щодо встановлення (відновлення) меж земельної ділянки в натурі (на місцевості) розробляється за рішенням власника (розпорядника) земельної ділянки, землекористувача.

У разі передачі у власність та користування земельної ділянки на підставі технічної документації із землеустрою щодо встановлення (відновлення) меж земельної ділянки в натурі (на місцевості) за рішенням Верховної Ради Автономної Республіки Крим, Ради міністрів Автономної Республіки Крим, органу виконавчої влади, органу місцевого самоврядування технічна документація розробляється на підставі дозволу, виданого відповідним органом (крім випадків, якщо відповідно до закону розроблення технічної документації здійснюється без надання такого дозволу).

ДЕРЖТЕОКАДАСТР

18-3603/0/1-24 від 23.01.2024



Загалом порядок встановлення меж земельної ділянки в натурі (на місцевості) проводиться відповідно до топографо-геодезичних і картографічних матеріалів за допомогою спеціальних пристроїв.

Межі земельної ділянки в натурі (на місцевості) закріплюються межовими знаками встановленого зразка.

Після отримання вихідної інформації щодо земельної ділянки, інженер-землевпорядник виїжджає на адресу земельної ділянки та здійснює за допомогою спеціального обладнання (електронний тахеометр, RTK GPS приймач) та наявних координат ділянки визначення точок поворотних кутів.

Закріплення межовими знаками меж земельної ділянки в натурі (на місцевості) інженер-землевпорядник здійснює у присутності власника (користувача) земельної ділянки, власників (користувачів) суміжних земельних ділянок або уповноважених ним (ними) осіб.

Повідомлення власників (користувачів) суміжних земельних ділянок про дату і час проведення робіт із закріплення межовими знаками меж земельної ділянки в натурі (на місцевості) здійснюється виконавцем заздалегідь, не пізніше ніж за п'ять робочих днів до початку робіт із закріплення межовими знаками меж земельної ділянки в натурі (на місцевості). Повідомлення надсилається рекомендованим листом, кур'єрською поштою чи за допомогою інших засобів зв'язку, які забезпечують фіксацію повідомлення.

Власники (користувачі) суміжних земельних ділянок, місце проживання або місцезнаходження яких невідоме, повідомляються про час проведення робіт із закріплення межовими знаками поворотних точок меж земельної ділянки в натурі (на місцевості) через оголошення у пресі за місцезнаходженням земельної ділянки. Закріплення межовими знаками меж земельної ділянки в натурі (на місцевості) може здійснюватися за відсутності власників (користувачів) суміжних земельних ділянок у випадку їх нез'явлення, якщо вони були належним чином повідомлені про час проведення вищезазначених робіт, про що зазначається в акті приймання-передачі межових знаків на зберігання.

Технічна документація із землеустрою щодо встановлення (відновлення) меж земельної ділянки в натурі (на місцевості) щодо земельної ділянки по вул. Конюшинній, 28, 29 розроблена сертифікованим інженером – Кічулою Г.М. (№ 013744 від 8.06.2017р). Підставою для відновлення меж ніби то став державний акт на право користування земельною ділянкою Б № 060878 від 1982р., виданий виконавчим комітетом Пустомитівської районної ради народних депутатів від 1982 року, Автоколоні №2207 Львівського обласного управління вантажного автомобільного транспорту УРСР на постійне користування земельною ділянкою площею 11 га.

Однак, **ухвалою Львівської міської ради № 2748 від 03.11.2005 р.** «Про користування компанією «Сельскабет Сверігессвай 22, Скандеборг АпС» земельною ділянкою на вул. Конюшинній біля будинку № 26 у м. Львові» ухвалено вилучити за згодою з користування ВАТ «Львівське автотранспортне підприємство 24654» земельну ділянку площею 1,63 га на вул. Конюшинній та передати компанії «Сельскабет Сверігессвай 22, Скандерборг АпС» земельну ділянку площею 0,99 га на вул. Конюшинній біля будинку № 26 в оренду терміном на 10 років для обслуговування виробничих споруд (пункти 1-2 Ухвали ЛМР № 2748 від 03.11.2005 р.).

На підставі вищезазначеної ухвали було укладено **договір оренди земельної ділянки від 10.04.2006 р.**, який 10.05.2006 р. зареєстрований в Львівській міській раді за № С-515, а 21.09.2006 р. зареєстрований в **Львівському міському відділі регіональної філії Центру ДЗК.**

Підставою для укладання договору оренди була технічна документація із землеустрою, розроблена ПП «Центр ринкових досліджень» (архівний примірник документації додаю), та Ухвала Львівської міської ради від 03.11.2005 року №2748.

Відтак, земельна ділянка із кадастровим номером 4610136300:05:018:0003 перенесена до Державного земельного кадастру на підставі вищезазначеного договору оренди.

Згідно із відомостями Державного земельного кадастру земельна ділянка площею 0,99 га віднесена до категорії: землі промисловості, транспорту, зв'язку, енергетики, оборони та іншого призначення, має код виду цільового призначення: 11.02 Для розміщення та експлуатації основних, підсобних і допоміжних будівель та споруд підприємств переробної, машинобудівної та іншої промисловості, площа - 0.9900 га та знаходиться за адресою: Львівська область, м. Львів, вулиця Конюшинна, 26. Всі ці відомості відображені у технічній документації, розроблена ПП «Центр ринкових досліджень».

На земельній ділянці, яка була надана в оренду Іноземній компанії «Сельскабет Сверігесвей 22, Скандерборг АпС», був розташований об'єкт незавершеного будівництва, готовність якого складала 50% (незавершеного будівництва мийки для обслуговування автомобілів). Вказаний об'єкт нерухомого майна перейшов у власність до Іноземної компанії «Сельскабет Сверігесвей 22, Скандерборг АпС» на підставі **договору купівлі-продажу від 19.12.2000 р.**, посвідченого приватним нотаріусом ЛМНО Гриником І.Ю. та зареєстрований в реєстрі за №6969, 6070 (на підтвердження додаємо Витяг з ДРРПНМ про реєстрацію права власності від 08.10.2018 р. №140542531 та копію договору купівлі-продажу).

Однак, в порушення ст. 55 Закону України «Про землеустрій», а саме повністю проігнорувавши відомості Державного земельного кадастру, або завідомо не звернувшись до Державного земельного кадастру, інженер-розробник Кічула Г.М., яка є директором ТзОВ «Галгеокадастр», розробила технічну документацію із землеустрою щодо встановлення (відновлення) меж земельної ділянки в натурі (на місцевості) щодо земельної ділянки по вул. Конюшинній, 28, 30, без врахування вже сформованої на цій території земельної ділянки з кадастровим номером: 4610136300:05:018:0003

Більше того, матеріали Поземельної книги земельної ділянки, кадастровий номер 4610136300:05:018:0003 знаходились у Держгеокадастрі Львівської області на виконання ст. 31 Постанови КМУ «Про затвердження порядків ведення Поземельної книги і Книги записів про державну реєстрацію державних актів на право власності на земельну ділянку та на право постійного користування земельною ділянкою, договорів оренди землі» від 9.09.2009р., яка втратила чинність 1.01.2013р.

Тим не менше, даний кадастровий номер 4610136300:05:018:0003 та відповідно сформована земельна ділянка знаходилась безпосередньо на земельній ділянці, яка колись була надана Автоколоні №2207 Львівського обласного управління вантажного автомобільного транспорту УРСР у постійне користування земельною ділянкою площею **11 га**, що знаходилася за адресою: м. Львів, вул. Конюшинна (Акт від 1982).

Інженер-землевпорядник Кічула Г.М. свідомо та омісно проігнорувала існування земельної ділянки кадастровий номер 4610136300:05:018:0003, яка належним чином була сформована і виготовила нову технічну документацію на земельну ділянку з новим кадастровим номером 4610136300:05:018:0014.

Додатково зазначаємо, що закріплення межовими знаками меж земельної ділянки в натурі (на місцевості) інженер-землевпорядник здійснює у присутності власника (користувача) земельної ділянки, власників (користувачів) суміжних земельних ділянок або уповноважених ним (ними) осіб.

Повідомлення власників (користувачів) суміжних земельних ділянок про дату і час проведення робіт із закріплення межовими знаками меж земельної ділянки в натурі (на місцевості) здійснюється виконавцем заздалегідь, не пізніше ніж за п'ять робочих днів до початку робіт із закріплення межовими знаками меж земельної ділянки в натурі (на місцевості). Повідомлення надсилається рекомендованим листом, кур'єрською

поштою чи за допомогою інших засобів зв'язку, які забезпечують фіксацію повідомлення.

Як зазначено на сторінці 169 технічної документації із землеустрою щодо встановлення (відновлення) меж земельної ділянки в натурі (на місцевості) щодо земельної ділянки по вул. Конюшинній, 28, 30, дана неправомірно сформована земельна ділянка, кадастровий номер - 4610136300:05:018:0014, межує з земельними ділянками комунальної власності. Відповідно саме територіальна громада м. Львова в особі Львівської міської ради мала б погоджувати межі земельної ділянки на місцевості.

Відповідно до ст. 33 Статуту територіальної громади м. Львова, затвердженого ухвалою Львівської міської ради № 2667 від 7.12.2017р. Львівська міська рада є представницьким органом місцевого самоврядування м. Львова, який від імені та в інтересах територіальної громади м. Львова здійснює функції і повноваження місцевого самоврядування.

Саме Львівська міська рада мала б погодити межі земельної ділянки на вул. Конюшинній, 28,30 та підписати відповідний акт встановлення та узгодження меж земельної ділянки на місцевості, а також, акт прийому-передачі межових знаків на збереження.

Однак, жодного повідомлення власників (користувачів) суміжних земельних ділянок про дату і час проведення робіт із закріплення межовими знаками меж земельної ділянки в натурі (на місцевості) на вул. Конюшинній, 28,30 до Львівської міської ради не надходило.

Частиною 4 статті 25 Закону України «Про землеустрій» встановлено, що відповідність документації із землеустрою в електронному вигляді положенням нормативно-технічних документів, норм і правил у сфері землеустрою засвідчується кваліфікованим електронним підписом сертифікованого інженера-землевпорядника, який відповідає за якість робіт із землеустрою, з використанням кваліфікованої електронної позначки часу, а в паперовій формі - підписом та особистою печаткою сертифікованого інженера-землевпорядника, який відповідає за якість робіт із землеустрою.

Згідно із п. «а» ч. 2 ст. 28 Закону України «Про землеустрій» розробники документації із землеустрою зобов'язані дотримуватися законодавства України, що регулює земельні відносини, а також норм і правил при здійсненні землеустрою.

Абзацом 3 ч. 4 ст. 9 Закону України «Про Державний земельний кадастр» встановлено, що державний кадастровий реєстратор, зокрема, перевіряє відповідність поданих документів вимогам законів та прийнятих відповідно до них нормативно-правових актів, документації із землеустрою та містобудівної документації.

Державний нагляд у сфері землеустрою здійснює центральний орган виконавчої влади, що реалізує державну політику у сфері земельних відносин, (ч.1 ст. 61¹ Закону України «Про землеустрій»).

Під час здійснення заходів державного нагляду виконавців робіт із землеустрою центральний орган виконавчої влади, що реалізує державну політику у сфері земельних відносин, перевіряє дотримання сертифікованим інженером-землевпорядником вимог положень законів, інших нормативно-правових актів, норм і правил у сфері землеустрою. (ч.7 ст. 61¹ Закону України «Про землеустрій»).

Таким чином вбачаються грубі порушення земельного законодавства з боку розробника документації із землеустрою та державного кадастрового реєстратора.

Тому, на підставі вищевикладеного, просимо:

1. Розглянути на засіданні Кваліфікаційної комісії дії сертифікованого інженера-землевпорядника Кічули Г.М. (кваліфікаційний сертифікат № 013744 від 08.06.2017) щодо розроблення технічної документації із

- землеустрою щодо встановлення (відновлення) меж земельної ділянки в натурі (на місцевості) за адресою: м. Львів, вул. Конюшинна, 28,30;
2. Про вжиті заходи та їх результати повідомити юридичний департамент Львівської міської ради.


Додатки:

1. Копія технічної документації із землеустрою щодо встановлення (відновлення) меж земельної ділянки в натурі (на місцевості), розробленої ТзОВ «Галгеокадастр»;
2. Копія Договору оренди землі від 10.04.2006 р. зареєстрованого за №С-515, укладеного Компанією «Сельскабет Сверігесвай,22 Скандерборг АпС»;
3. Технічна документація із землеустрою, розроблена ПП «Центр ринкових досліджень» (на земельну ділянку із к.н. 4610136300:05:018:0003 площею 0,99 га);
4. Поземельна книга на земельну ділянку із к.н. 4610136300:05:018:0003 площею 0,99 га;
5. Висновок експерта № 02/12-23 щодо накладення земельних ділянок 4610136300:05:018:0003 та 4610136300:05:018:0014.

Директор юридичного департаменту



Гелена ПАЙОНКЕВИЧ



Товариство з обмеженою відповідальністю «Галгеокадастр»

79024, Україна, м. Львів, вул. Б. Хмельницького, 102, ЄДРПОУ 41231931, тел.: +380(98)3014226, galgeocadast@z ukr.net

Сертифікат інженера Г. М. Кічула №013744 від 08.06.2017

Договір №ГГК - 138/22 від 06.10.2022 р.

Замовник: Товариство з додатковою відповідальністю
«Львівська автоколона №2207», в особі керівника
Турянського Юрія Івановича

ТЕХНІЧНА ДОКУМЕНТАЦІЯ **із землеустрою щодо встановлення**

(відновлення) меж земельної ділянки в натурі (на місцевості)

Для розміщення та експлуатації будівель і споруд автомобільного транспорту та
дорожнього господарства
(КВЦП 12.04)

Замовник:

Товариство з додатковою відповідальністю «Львівська автоколона №2207»

адреса земельної ділянки: Львівська область, м. Львів, вул. Конюшинна, 28,30

Площа - 9,4433га

Кадастровий номер 4610166300:10:001:

Львів
2022 р



Товариство з обмеженою відповідальністю «Галгеокадастр»

79024, Україна, м. Львів, вул. Б. Хмельницького, 102, ЄДРПОУ 41231931, тел.: +380(98)3014226, galgeokadastr@ukr.net

Сертифікат інженера Г. М. Кічула №013744 від 08.06.2017

Договір №ГГК - 138/22 від 06.10.2022 р.

Замовник: Товариство з додатковою відповідальністю
«Львівська автоколона №2207», в особі керівника
Турянського Юрія Івановича

ТЕХНІЧНА ДОКУМЕНТАЦІЯ **із землеустрою щодо встановлення** **(відновлення) меж земельної ділянки в натурі (на місцевості)**

Для розміщення та експлуатації будівель і споруд автомобільного транспорту та
дорожнього господарства
(КВЦП 12.04)

Замовник:

Товариство з додатковою відповідальністю «Львівська автоколона №2207»

адреса земельної ділянки: Львівська область, м. Львів, вул. Конюшинна, 28,30
Площа - 9,4433га
Кадастровий номер 4610166300:10:001:

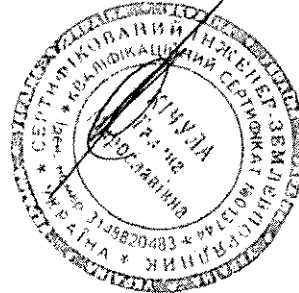
Директор



Г.М.Кічула

Відповідальний за дотриманням якості робіт із землеустрою та виконанням
земельного законодавства, стандартів норм і правил при виконанні робіт із
землеустрою

Інженер-землевпорядник



Г.М.Кічула

Львів
2022 р

ЗМІСТ

1.	Пояснювальна записка.....	<u>4</u>
2.	Додатки до пояснювальної записки.....	<u> </u>
2.1	Схема (план) розташування земельної ділянки.....	<u>6</u>
2.2	Клопотання (заява) замовника до проектної організації.....	<u>7</u>
2.3	Технічне завдання на встановлення меж земельної ділянки в натурі (на місцевості).....	<u>8</u>
2.4	Копія юридичних документів замовника.....	<u>10</u>
2.3	Архівні документи, що стосуються правонаступництва.....	<u>18</u>
2.4	Матеріали інвентаризації земель (1994р.).....	<u>38</u>
2.5	Копія державного акту на право користування землею.....	<u>44</u>
2.6	Довідки зі статистичної звітності №32-13-0,91-2519/15-22 від 07.10.2002, №0-13-0,91-2516/15-22 від 06.10.2022р.....	<u>48</u>
2.7	Право власності на нерухоме майно.....	<u>50</u>
2.8	Лист від директора Галгеокадастру.....	<u>145</u>
2.9	Перелік обмежень у використанні земельної ділянки.....	<u>146</u>
2.10	Акт опису меж.....	<u>149</u>
3.	Результати польових геодезичних робіт	<u> </u>
3.1	Каталог координат кутів зовнішніх меж землекористування.....	<u>150</u>
3.2	Відомість обчислення координат вимірних точок GPS та оцінки їх точності.....	<u>152</u>
3.3	Відомість вирахування площі земельної ділянки.....	<u>154</u>
3.4	Відомість оброблення векторів.....	<u>156</u>
3.5	Викопіювання із схеми ДГМ web-порталу НДІГК.....	<u>158</u>
3.6	Схема GNSS-спостережень.....	<u>163</u>
4.	Графічні матеріали:	<u> </u>
4.1	Кадастровий план земельної ділянки.....	<u>164</u>
4.2	План обмежень земельної ділянки.....	<u>165</u>
4.3	План земельної ділянки.....	<u>168</u>
5.	Матеріали перенесення меж земельної ділянки в натуру (на місцевість)	<u> </u>
5.1	Акт встановлення і узгодження меж земельної ділянки.....	<u>169</u>
5.2	Список межових знаків, переданих на зберігання.....	<u>170</u>
5.3	Кроки.....	<u>171</u>
5.4	Акт виносу меж охоронних зон.....	<u>172</u>
6.	Акт виконаних робіт.....	<u>174</u>

ПОЯСНЮВАЛЬНА ЗАПИСКА

Основні відомості про земельну ділянку

Технічна документація із землеустрою щодо встановлення (відновлення) меж земельної ділянки в натурі (на місцевості) для розміщення та експлуатації будівель і споруд автомобільного транспорту та дорожнього господарства (КВЦП 12.04), Товариство з додатковою відповідальністю «Львівська автоколона №2207», в особі керівника Турянського Юрія Івановича, розроблена ТзОВ «Галгеокадастр» (місце розташування: 79024, м. Львів, вул. Б. Хмельницького, 102), інженером - землевпорядником Кічулою Г.М. (кваліфікаційний сертифікат №013744 від 08.06.2017р.).

Знаходиться земельна ділянка за адресою: Львівська область, м. Львів, вул. Конюшинна, 28, 30.

Підставою для виконання робіт є:

- договір на виконання робіт ГГК-138/22 від 06.10.2022 р.;
- державний акт на право користування землею Б №060878 від 1982 р.;
- Витяг з Державного реєстру речових прав на нерухоме майно про реєстрацію права власності №310578455 від 22.09.2022 р.;
- Витяг з Державного реєстру речових прав на нерухоме майно про реєстрацію права власності №310780851 від 26.09.2022 р.;
- Витяг з Державного реєстру речових прав на нерухоме майно про реєстрацію права власності №207772911 від 28.04.2020 р.;
- Витяг з Державного реєстру речових прав на нерухоме майно про реєстрацію права власності №235387367 від 03.12.2020 р.;
- Витяг з Державного реєстру речових прав на нерухоме майно про реєстрацію права власності №207771256 від 28.04.2020 р.;
- Витяг з Державного реєстру речових прав на нерухоме майно про реєстрацію права власності №207772234 від 28.04.2020 р.;
- Витяг з Державного реєстру речових прав на нерухоме майно про реєстрацію права власності №233452381 від 20.11.2020 р.;
- Витяг з Державного реєстру речових прав на нерухоме майно про реєстрацію права власності №207773363 від 28.04.2020 р.;
- Витяг про державну реєстрацію №34075181 від 10.05.2012р.;
- Інформація з Державного реєстру речових прав на нерухоме майно№309065230 від 06.09.2022р., №306418831 від 02.08.2022р. №306418459 від 02.08.2022р. надані Замовником.

Існуючі юридичні документи для складання документації із землеустрою є:

- юридичні документи «Замовника»;
- державний акт на право користування землею Б №060878 від 1982 р.;
- Витяг з Державного реєстру речових прав на нерухоме майно про реєстрацію права власності №310578455 від 22.09.2022 р.;
- Витяг з Державного реєстру речових прав на нерухоме майно про реєстрацію права власності №310780851 від 26.09.2022 р.;
- Витяг з Державного реєстру речових прав на нерухоме майно про реєстрацію права власності №207772911 від 28.04.2020 р.;
- Витяг з Державного реєстру речових прав на нерухоме майно про реєстрацію права власності №235387367 від 03.12.2020 р.;
- Витяг з Державного реєстру речових прав на нерухоме майно про реєстрацію права власності №207771256 від 28.04.2020 р.;
- Витяг з Державного реєстру речових прав на нерухоме майно про реєстрацію права власності №207772234 від 28.04.2020 р.;
- Витяг з Державного реєстру речових прав на нерухоме майно про реєстрацію права

- е) зберігати геодезичні знаки, проти ерозійні споруди, мереж із зрошувальних і осушувальних систем;
- ж) за свій рахунок привести земельну ділянку у попередній стан у разі незаконної зміни її рельєфу, за винятком здійснення такої зміни не власником земельної ділянки, коли приведення у попередній стан здійснюється за рахунок особи, яка незаконно змінила рельєф.

Методика виконання робіт

За результатами кадастрової зйомки встановлено фактичне користування. Площа земельної ділянки вказана у державному акті на право користування землею Б №060878 від 1982 р. становить 11,0га і не співпадає з площею фактичного користування, хоча довжини ліній вказані у акті з невеличким відхиленням співпадають з існуючими капітальними огорожами. При формуванні земельної ділянки при встановленні (відновленні) меж використовувались матеріали Інвентаризації земель із встановлення зовнішніх меж землекористування (паспорт) Львівського державного автотранспортного підприємства №24654 виконаним у ТзОВ «Гео» (1994 р.) та дані Державного Земельного Кадастру, тобто зареєстровані суміжні землекористувачі. ТОВ "Галгеокадастр" даною документацією із землеустрою вносить зміни у площу земельної ділянки та її конфігурацію. При розробленні документації із землеустрою встановлено, що об'єкти нерухомого майна які розташовані на земельній ділянці мають різні поштові адреси.

Місцеположення точок повороту зовнішніх меж земельної ділянки детально досліджено і встановлено в натурі по фактичному їх положенню на місцевості в присутності землекористувача та узгоджені з представниками суміжних землекористувачів. При встановленні меж земельної ділянки з суміжними землекористувачами межі не погоджувались, так як всі суміжні користувачі мають присвоєні кадастрові номери, тобто межові знаки вже встановлені і не порушують меж один одного, бо співпадають з фактичними капітальними огорожами. Геодезична прив'язка кутів повороту меж землекористування виконувалась з точок знімальної основи полярним методом з незалежним контролем визначення. За вихідні пункти прийнято: точки, які визначались за допомогою супутникової системи GPS по програмі полігонометрії першого розряду (визначені в державній системі координат 1963 року).

Визначення координат кутів повороту межі, довжин сторін, дирекційних кутів, периметру межі, обчислення площі землекористування і викреслення планів виконувалось в програмі Digitals.

При виконанні робіт було використано такі прилади: Приймач GPS Stonex S700A, № S7003120000059, 50 - ти метрова стрічка. В результаті польових та камеральних робіт складено кадастровий план землекористування (у відповідному масштабі), із зазначенням суміжних землекористувачів, довжин ліній та дирекційних кутів, площі землекористування.

По матеріалам виконаних робіт складено документацію із землеустрою та обмінний файл формату XML.

Якість виконаних робіт відповідає діючим нормативно-правовим документам і відображена у відповідному акті приймання.

Пояснювальну записку склала:



Малахова С.О.

Директору
ТЗОВ "Галгеокадастр"
Кічулі Г.М.

Товариство з додатковою відповідальністю
«Львівська автоколони №2207»
в особі керівника Турянського Юрія Івановича
м. Львів, вул. Конюшинна, 28

З а я в а

Прошу виготовити Технічну документацію із землеустрою щодо встановлення (відновлення) меж земельних ділянок в натурі (на місцевості) для розміщення та експлуатації будівель і споруд автомобільного транспорту та дорожнього господарства (КВЦП 12.04), загальною площею 9,4433га, за адресою: Львівська область, м. Львів, вул. Конюшинна, 28, 30.

До заяви додаю:

- юридичні документи «Замовника»;
- державний акт на право користування землею Б №060878 від 1982 р.;
- Витяг з Державного реєстру речових прав на нерухоме майно про реєстрацію права власності №310578455 від 22.09.2022 р.;
- Витяг з Державного реєстру речових прав на нерухоме майно про реєстрацію права власності №310780851 від 26.09.2022 р.;
- Витяг з Державного реєстру речових прав на нерухоме майно про реєстрацію права власності №207772911 від 28.04.2020 р.;
- Витяг з Державного реєстру речових прав на нерухоме майно про реєстрацію права власності №235387367 від 03.12.2020 р.;
- Витяг з Державного реєстру речових прав на нерухоме майно про реєстрацію права власності №207771256 від 28.04.2020 р.;
- Витяг з Державного реєстру речових прав на нерухоме майно про реєстрацію права власності №207772234 від 28.04.2020 р.;
- Витяг з Державного реєстру речових прав на нерухоме майно про реєстрацію права власності №233452381 від 20.11.2020 р.;
- Витяг з Державного реєстру речових прав на нерухоме майно про реєстрацію права власності №207773363 від 28.04.2020 р.
- технічні паспорти на будівлі;

Крім того, надаємо свою згоду на використання вищевказаних документів при розробленні документації із землеустрою.

Об. 10 2022 р.



/Турянський Ю.І./



Додаток до договору № ГГК-138/22 від 06.10 2022 р.

ЗАТВЕРДЖЕНО:

Замовник

Товариство з Додатковою відповідальністю
«Львівська Автошкола №2207», в особі керівника
Турчаківського Юрія Івановича

Ю.І./
(підпис) (прізвище та по батькові)
№2207
03117628
2022р.



ЗАВДАННЯ

на виконання робіт

Виконувати роботу Технічна документація із землеустрою щодо встановлення (відновлення) меж земельної ділянки в натурі (на місцевості), для розміщення та експлуатації будівель і споруд автомобільного транспорту та дорожнього господарства (КВЦП 12.04) загальною площею 9,4433га, за адресою: Львівська область, м. Львів, вул. Конюшинна, 28, 30.

Підставою для виконання роботи є:

- договір на виконання робіт ГГК-138/22 від 06.10.2022 р.;
- державний акт на право користування землею Б №060878 від 1982 р.;
- Витяг з Державного реєстру речових прав на нерухоме майно про реєстрацію права власності №310578455 від 22.09.2022 р.;
- Витяг з Державного реєстру речових прав на нерухоме майно про реєстрацію права власності №310780851 від 26.09.2022 р.;
- Витяг з Державного реєстру речових прав на нерухоме майно про реєстрацію права власності №207772911 від 28.04.2020 р.;
- Витяг з Державного реєстру речових прав на нерухоме майно про реєстрацію права власності №235387367 від 03.12.2020 р.;
- Витяг з Державного реєстру речових прав на нерухоме майно про реєстрацію права власності №207771256 від 28.04.2020 р.;
- Витяг з Державного реєстру речових прав на нерухоме майно про реєстрацію права власності №207772234 від 28.04.2020 р.;
- Витяг з Державного реєстру речових прав на нерухоме майно про реєстрацію права власності №233452381 від 20.11.2020 р.;
- Витяг з Державного реєстру речових прав на нерухоме майно про реєстрацію права власності №207773363 від 28.04.2020 р.

Характеристика об'єкта:

- 1) місце розташування: Львівська область, м. Львів, вул. Конюшинна, 28, 30.
- 2) форма власності: комунальна власність;
- 3) цільове призначення: для розміщення та експлуатації будівель і споруд автомобільного транспорту та дорожнього господарства (КВЦП 12.04)

Вихідні дані:

1. Розмір земельної ділянки 9,4433га;
2. Обмеження щодо використання:
 - згідно документації;
3. Земельні сервітути:
 - відсутні.
4. Умови надання земельної ділянки: з метою подальшого оформлення оренди землі.



Документи і матеріали, що повинні бути представлені за результатами виконаних робіт:

- Технічна документація із землеустрою (на паперових носіях);
- Електронний документ XML формату.

Технічну документацію із землеустрою щодо встановлення (відновлення) меж земельної ділянки в натурі (на місцевості), для розміщення та експлуатації будівель і споруд автомобільного транспорту та дорожнього господарства (КВЦП 12.04) загальною площею 9,4433га, за адресою: Львівська область, м. Львів, вул. Конюшинна, 28, 30.

Виготовляється у трьох примірниках (один - Головного Управління Держгеокадастру у Львівській області, другий - замовнику, третій - виконавцю).

Виконавець ТзОВ "Галгеокадастр"

Кічула Г.М.

(ініціали та прізвище)

06 10 2022 р.



ВИПИСКА
з Єдиного державного реєстру юридичних осіб,
фізичних осіб-підприємців та громадських формувань

ТОВАРИСТВО З ДОДАТКОВОЮ ВІДПОВІДАЛЬНІСТЮ
"ЛЬВІВСЬКА АВТОКОЛОНА №2207"

Ідентифікаційний код юридичної особи:

33117626

Місцепроходження юридичної особи:


79040, ЛЬВІВСЬКА СЕЛ., МІСТО ЛЬВІВ, ВУЛИЦЯ КОНЄШИННА, БУДИНОК
50

*Дата державної реєстрації, Дата та номер запису в Єдиному державному реєстрі
юридичних осіб, фізичних осіб-підприємців та громадських формувань юридичної
особи, яка утворена в результаті перетворення:*

12.12.1999, 31.10.2019, 1 415 145 0000 048485

*Прізвище, ім'я та по батькові осіб, які мають право вчиняти юридичні дії від імені
юридичної особи без довіреності, у тому числі підписувати договори, та наявність
обмежень щодо представництва від імені юридичної особи або фізичної
особи-підприємця:*

ТУРЯНСЬКИЙ ЮРІЙ ІВАНОВИЧ - керівник



Прізвище, ім'я та по батькові осіб, які мають право вчиняти юридичні дії від імені юридичної особи без довіреності, у тому числі підписувати договори, та наявність обмежень щодо представництва від імені юридичної особи або фізичної особи-підприємця:
відомості відсутні

Дата та номер запису про взяття на облік, назва та ідентифікаційні коди органів статистики, Міндоходів, Пенсійного фонду України, в яких юридична особа перебуває на обліку:

24.03.1994, ГОЛОВНЕ УПРАВЛІННЯ РЕГІОНАЛЬНОЇ СТАТИСТИКИ,
21680000

06.03.1997, 00700340, ГОЛОВНЕ УПРАВЛІННЯ ДПС У ЛЬВІВСЬКІЙ
ОБЛАСТІ, ЗАЛІЗНИЧНЕ УПРАВЛІННЯ, ЗАЛІЗНИЧНА ДЕРЖАВНА СПЕЦІАЛІЗА
ЦІОНОВА ТРОПЕКЦІЯ (ЗАЛІЗНИЧНИЙ РАЙОН М. ЛЬВОВА), 43143039 (дані про
взяття на облік як платника податків)

27.03.1991, 08.00-0024, ГОЛОВНЕ УПРАВЛІННЯ ДПС У ЛЬВІВСЬКІЙ
ОБЛАСТІ, ЗАЛІЗНИЧНЕ УПРАВЛІННЯ, ЗАЛІЗНИЧНА ДЕРЖАВНА ПОДАТКОВА
ТРОПЕКЦІЯ (ЗАЛІЗНИЧНИЙ РАЙОН М. ЛЬВОВА), 43143039 (дані про
взяття на облік як платника єдиного внеску)

Не підлягає постановці на облік в ПЕНСІЙНОМУ ФОНДІ УКРАЇНИ у
зв'язку з прийняттям Закону України від 04.07.2013 № 406-VII
"Про внесення змін до деяких законодавчих актів України у
зв'язку з проведенням адміністративної реформи"

Дані про основний вид економічної діяльності:

65.70 Надання в оренду й експлуатацію власного чи орендованого
нерухомого майна

Дані про реєстраційний номер платника єдиного внеску:

08.00-0024

**Клас професійного ризику виробництва платника єдиного внеску за основним видом
його економічної діяльності:**

2

Дата та час видачі виписки:

29.04.2020 11:54:52

Внесено до реєстру:

Сформовано документ:



МАЙХЕР О.Л.

МАЙХЕР О.Л.



Handwritten signature

УКРАЇНА UKRAINE
PASAPORT PASAPORTUL ROMÂNIEI



Прізвище / Сurname
ТУРЯНСЬКИЙ
TURIANSKYI
Ім'я / Name
ЮРІЙ
YURIY
По батьку / Patronymic
ІВАНОВИЧ

Стать / Sex
Ч/М
Дата народження / Date of Birth
01 03 1975
Висхідний термін дії / Validity Period
08 08 2028

Спеціалізація / Speciality
УКРАЇНА/UKR
Серія / Series No.
19750301-03014
Ідентифікаційний номер / Identification No.
002166231

Handwritten signature

108 1A 10 11

ВИТЯГ
ЗІ СТАТУТУ ТОВАРИСТВА З ДОДАТКОВОЮ ВІДПОВІДАЛЬНІСТЮ
«ЛЬВІВСЬКА АВТОКОЛОНА 2207»
стор.1-3, 4-5

ЗАТВЕРДЖЕНО
рішенням Учасника
ТОВАРИСТВА З ДОДАТКОВОЮ ВІДПОВІДАЛЬНІСТЮ
«ЛЬВІВСЬКА АВТОКОЛОНА №2207»
від «24» квітня 2020 року


СТАТУТ
ТОВАРИСТВА З ДОДАТКОВОЮ ВІДПОВІДАЛЬНІСТЮ
«ЛЬВІВСЬКА АВТОКОЛОНА №2207»

Ідентифікаційний код 03117626

/нова редакція/

ЗГІДНО З
ОРИГІНАЛОМ

Львів-2020





13
ТОВАРИСТВО

ВИКОПУВАННЯ З КАДАСТРОВОЇ КАРТИ
м. Львів, вул.Конюшинна,28, 30
кадастровий номер - 4610136300:05:018:_____



Масштаб 1:10 000

Умовні позначення:

-  - межа земельної ділянки
-  - межа кадастрової зони

Площа земельної ділянки S=9.4433га

Опис меж

- з північного-заходу - землі Львівське комунальне підприємство "Львівавтодор"
- з північного-сходу - землі міста
- з північного-сходу - землі "ДЕРЖАВНЕ ПІДПРИЄМСТВО "ЛЬВІВСЬКИЙ ДЕРЖАВНИЙ ЗАВОД "ЛОРТА""
- зі сходу - землі "ДЕРЖАВНЕ ПІДПРИЄМСТВО "ЛЬВІВСЬКИЙ ДЕРЖАВНИЙ ЗАВОД "ЛОРТА""
- із півдня - землі загального користування
- із заходу - землі загального користування

ВИТЯГ
ЗІ СТАТУТУ ТОВАРИСТВА З ДОДАТКОВОЮ ВІДПОВІДАЛЬНІСТЮ
«ЛЬВІВСЬКА АВТОКОЛОНА 2207»
І ЗАГАЛЬНІ ПОЛОЖЕННЯ стор.1-3, 4-5

1.1. ТОВАРИСТВО З ДОДАТКОВОЮ ВІДПОВІДАЛЬНІСТЮ «ЛЬВІВСЬКА АВТОКОЛОНА №2207» є господарським товариством, заснованим у встановленому законодавством України порядку, внаслідок припинення ПУБЛІЧНОГО АКЦІОНЕРНОГО ТОВАРИСТВА «ЛЬВІВСЬКЕ АВТОТРАНСПОРТНЕ ПІДПРИЄМСТВО 24654» (яке було правонаступником усіх прав та обов'язків відкритого акціонерного товариства «Львівське автотранспортне підприємство 24654» заснованого відповідно до наказу Регіонального відділення Фонду державного майна України по Львівській області від 25 січня 1997 року та №84 шляхом перетворення державного підприємства «Львівське АТП 24654» у відкрите акціонерне товариство, відповідно до Указу Президента України «Про заходи щодо забезпечення прав громадян на використання приватизованих майнових сертифікатів» від 26.11.1994 року №699/94, Закону України «Про приватизацію державного майна») шляхом його перетворення і є його повним правонаступником майна, прав та зобов'язань.

Відкрите акціонерне товариство «Львівське автотранспортне підприємство 24654» є правонаступником Львівського автотранспортного підприємства 24654, яке є правонаступником Львівської автомобільної колони №2207 Львівського обласного управління вантажного автомобільного транспорту, яка відповідно до Наказу Міністерства автомобільного транспорту УССР від 29.04.86 року №91 та наказу Львівського обласного управління вантажного транспорту від 29.05.86 №130 з 19.09.1986 року перейменована у Львівське автотранспортне підприємство 24654. Згідно наказу Міністерства автомобільного транспорту УССР від 29.12.1987 року та наказу Львівського Державного об'єднання автомобільного транспорту №1 від 01.02.1988 року у державному підприємстві «Львівське автотранспортне підприємство 24654» змінювався індекс підприємства з «24654» на «14654», а відповідно до наказу №14 від 31.03.1992 Української Державної Корпорації автомобільного транспорту з 31.03.1992 року індекс підприємства змінено з «14654» на «24654».

1.2. Товариство діє на підставі та у повній відповідності до Цивільного та Господарського Кодексів України, Закону України «Про товариства з обмеженою та додатковою відповідальністю» інших чинних законодавчих та нормативних актів України, а також цього Статуту. У разі якщо положення цього Статуту суперечать вимогам діючого законодавства, перевага надається чинному законодавству України.

1.3. Товариство несе відповідальність за своїми зобов'язаннями всім належним йому майном. Товариство не відповідає за зобов'язаннями своїх учасників.


Учасники Товариства відповідають за його боргами своїми внесками до статутного (складеного) капіталу, а при недостатності цих сум - додатково належним їм майном в однаковому для всіх учасників кратному розмірі до внеску кожного учасника. Лімітний розмір відповідальності (додаткова відповідальність) учасників встановлюється в розмірі 0,1% (нуль одних одна десята відсотка) від вартості внеску кожного учасника до статутного капіталу Товариства.

1.4. Товариство може бути учасником інших господарських товариств, створювати спільні, малі підприємства, засновувати дочірні підприємства з правом юридичної особи, а також відкривати філії, представництва, відділення та інші відокремлені підрозділи без права юридичних осіб, як на території України, так і за її межами, затверджувати статути дочірніх підприємств, а також положення про філії, представництва та інші відокремлені підрозділи.

1.5. Товариство на добровільних засадах вправі входити до складу різних спілок, асоціацій, корпорацій, консорціумів, концернів та інших об'єднань підприємств з метою підвищення ефективності виробничої, посередницької та іншої господарської діяльності.

ЗГІДНО З
ОРИГІНАЛОМ

Директор ТОВ «Львівська Автоколона 2207»
Юрій Тарнавський



108 14

1.6. Повне найменування Товариства українською мовою:
**ТОВАРИСТВО З ДОДАТКОВОЮ ВІДПОВІДАЛЬНІСТЮ
«ЛЬВІВСЬКА АВТОКОЛОНА №2207»**

1.7. Скорочене найменування Товариства українською мовою:
ТДВ «АВТОКОЛОНА №2207»



2.ПРАВОВИЙ СТАТУС ТОВАРИСТВА

- 2.1. Товариство є юридичною особою, створеною у формі товариства з додатковою відповідальністю відповідно до законодавства України
- 2.2. Товариство може здійснювати будь-які дії, не заборонені законодавством України, в межах цивільної правосудності та дієздатності юридичної особи.
- 2.3. Товариство набуває цивільних прав та обов'язків і здійснює їх через свої органи та/або уповноважених осіб, які діють відповідно до законодавства України та цього Статуту.
- 2.4. Товариство вправі здійснювати свою діяльність як в Україні, так і за кордоном, з дотриманням вимог законодавства України та цього Статуту.
- 2.5. Товариство може використовувати у своїй діяльності печатку.
- Мета та види діяльності Товариства
- 2.6. Метою створення та діяльності Товариства є отримання прибутку шляхом здійснення господарської діяльності.
- 2.7. Товариство створене з метою здійснення будь-якої не забороненої законодавством підприємницької діяльності, виконання робіт та надання послуг, у тому числі щодо надання послуг, впровадження нових прогресивних технологій, форм організації роздрібної та оптової торгівлі товарами народного споживання, комісійної торгівлі, посередницької діяльності, експортно-імпорتنих та зовнішньоекономічних операцій, фінансової діяльності, операцій з фондовими цінностями, нерухомим і рухомим майном, з метою вирішення економічних та соціальних проблем, одержання прибутку на вкладений капітал, як на території України так і за кордоном.
- 2.8. Предметом діяльності Товариства є також здійснення всіх видів діяльності, згідно класифікатора видів економічної діяльності та не заборонені чинним законодавством України:
- 2.9. Здійснення Товариством видів господарської діяльності, які потребують попереднього дозволу, ліцензії, сертифікату, патенту тощо, не буде провадитися без отримання відповідних дозволів, ліцензій, сертифікатів, патентів або інших документів.
- 2.10. Основними видами діяльності є:
- Надання послуг з оренди нежитлових та житлових приміщень, у тому числі з правом суборенди.
 - Консультування з питань комерційної діяльності й керування товариством.
 - Посередницька та комісійна діяльність. Посередницькі та агентські послуги особам у сфері торгівлі та матеріально-технічного забезпечення
 - Операції з нерухомістю та інвестиційна діяльність
 - Надання представницьких, агентських, посередницьких, інформаційно-консультативних послуг.
 - Оптова торгівля твердим, рідким, газоподібним паливом і подібними продуктами.
 - Дослідження кон'юнктури ринку та виявлення громадської думки.
 - Вивчення потенціалу ринку, інформованості, прийнятності продуктів, популярності визначеного товару та послуг і купівельних звичок споживачів задля спрямивання збуту та розроблення нових видів товарів і послуг, у т.ч. статистичний аналіз результатів.
 - Торгівельна діяльність.
 - Юридична практика.
 - Рекламно-інформаційна та видавнича діяльність, організація усіх необхідних для цього заходів та виготовлення відповідної продукції

2.11. Оптова та роздрібна торгівля, інші види торгівлі будівельними матеріалами.

КОПИЛО
ОРИГІНАЛ

Директор ТДВ «Львівська Автоколона 2207»
ПРИВАТНИЙ



ВИТЯГ

III СТАТУТУ ТОВАРИСТВА З ДОДАТКОВОЮ ВІДПОВІДАЛЬНІСТЮ

«ЛЬВІВСЬКА АВТОКОЛОНА 2207»

суб'єкта оціночної діяльності. Відповідні положення можуть бути внесені до Статуту Товариства, змінні або виключені з нього одностайним рішенням загальних зборів учасників Товариства, у яких взяли участь всі учасники Товариства.

10.13. Положення пунктів 10.8 – 10.11 статуту Товариства застосовуються також до відносин щодо наслідків прийняття загальними зборами учасників Товариства рішення про виключення учасника з Товариства. Не пізніше 30 днів з дня прийняття загальними зборами учасників Товариства такого рішення Товариство зобов'язане повідомити колишньому учаснику (його спадкоємцю, правонаступнику) вартість його частки. Вартість частки визначається станом на день, що передував дню прийняття загальними зборами учасників рішення про виключення учасника з Товариства.

10.14. Положення пунктів 10.1 - 10.11 статут Товариства застосовуються також до відносин щодо виходу з Товариства спадкоємця чи правонаступника учасника Товариства.

II. ВНЕСЕННЯ ЗМІН ДО СТАТУТУ

11.1. Внесення змін до Статуту здійснюється на підставі відповідного рішення Загальних зборів та оформлюється шляхом викладення Статуту в новій редакції.

11.2. Зміни до Статуту підлягають державній реєстрації у встановленому законом порядку.

12. ЗАКЛЮЧНІ ПОЛОЖЕННЯ

12.1. Статут набирає чинності з дня його державної реєстрації в уповноважених органах державної влади України.


Підписи Учасників:

Турянський Юрій Іванович

[Handwritten signature]
[Handwritten initials]

ЗГІДНО З
ОРИГІНАЛОМ

Директор ТДВ «ЛЬВІВСЬКА АВТОКОЛОНА 2207»
Турянський Юрій Іванович



[Handwritten signature]

ВИТЯГ
-то Львів, Україна **ДЛЯ ПУБЛІКАЦІЇ ТОВАРИСТВА З ДОДАТКОВОЮ ВІДПОВІДАЛЬНІСТЮ**
Львівська Автоколона 2207»
Я. Волинська Л.В., приватний нотаріус Львівського нотаріального округу, засвідчую справжність підпису **Туряньського Юрія Івановича**, який зроблено у
мої присутності. стор. 3. 4. 5

Особу **Туряньського Юрія Івановича**, який підписав документ, встановлено, його дієздатність перевірено.

Зареєстровано в реєстрі за № 592.

Стягнуто плати у гривнях у розмірі відповідно до вимог ст.31 Закону України «Про нотаріат».

Приватний нотаріус

Волинська Л.В.



ЗГІДНО З
ОРИГІНАЛОМ

Директор ТДВ «Львівська Автоколона 2207»
Юрій Іванович Туряньський



Львівська обласна
транспортно-експлуатаційна компанія
ВАТ «ТВО «Львівавтогазотранс»
ВІДКРИТЕ АКЦІОНЕРНЕ
ТОВАРИСТВО
«ЛЬВІВСЬКЕ АТП-24654»

АРХІВНА ДОВІДКА

Львівська автоколона № 2207 перейменована в автотранспортне підприємство 24654 з 19.09.1986 р. /наказ № ПІ6-к від 19.09.1986р./

Автотранспортне підприємство 24654 перейменовано 27.06.89 р. в автотранспортне підприємство 14654 /наказ № 276 від 27.06.89 р./

Львівське автотранспортне підприємство 14654 перейменовано у Львівське автотранспортне підприємство 24654 з 31.03.92 р. /наказ № 14 від 31.03.92 р./


Львівське автотранспортне підприємство 24654 03.03.97 р. перетворене у відкрите акціонерне товариство "Львівське АТП-24654" /наказ № 6 від 03.03.1997 р./

Голова правління
ВАТ "Львівське АТП-24654"

Т.Хмеловський

Інспектор ВА

І.Кандеева





АРБИТРАЖНИЙ СУД ЛЬВІВСЬКОЇ ОБЛАСТІ

РІШЕННЯ
ІМЕНЕМ УКРАЇНИ

2.07.98

Справа № 4/1004-9/1257/271

За позовом Львів, Міська рада

до відповідача Львів, ВАТ "Львівське АТП-24654"

до відповідача _____

Суддя В.В.Онишкевич

Суми: _____

Представники:

від позивача Мачок П.Т., -предст.

від відповідача Мошец Т.П., Муляк М.Д., Мартинев В.М. -предст.

В засіданні суду взяла участь _____

Суть спору: Суть позовних вимог викладена в ухвалі арб.суду від 13.11.97. Розгляд справи по суті декілька разів відкладався за погодженням сторін, з метою вирішення даного спору в позасудовому порядку.

Оскільки сторони не прийшли до спільного згоду, з огляду на те, що з огляду на необхідність розгляду даної справи, з огляду на те, що сторони, які є в справі.
В процесі судового засідання було вжито заходів до встановлення фактичних обставин справи. Суддя видає постанову про відкриття розгляду справи по суті.
Вирішенням Львівського міського суду від 13.11.97 про затвердження проекту детального планування частини території м. Львова "автомобільне підприємство-автоколони-2207", в якій відповідач являється відповідачем, підлягає виконанню за наявності рішення м. Львова.

З метою реалізації цього рішення, виконком Пустомитівської районної ради народних депутатів прийняв рішення №353 від 5.07.78р. про відведення Львівській автоколоні №2207 земельної ділянки площею 10га по вул. Коншинській м. Львова, де проведені певні роботи по будівництву відкритої стоянки на 250 автомобілів.

Позивач просить прийняти рішення, яким припинити провадження справи земельної ділянки по вул. Дзержинській, 69 ВАТ "Львівське АТП-24654" зати відповідача звільнити територію ділянки.

Відповідач заперечує проти порушення територію ділянки. Позивач по справі, вважаючи, що зайнявши територію ділянки, відповідач лише у випадку компенсації відшкодує збитки, які відповідач поніс у разі знаходяться по вул. Дзержинській, 69 м. Львова, територію ділянки.

Співнявши наявні письмові докази по справі, суддя, з огляду на рішення повноважних представників сторін, суд прийняв рішення, що відповідач не підлягає до задоволення вимог позивача.

Жалобні акти подаються до Львівського районного суду за адресою: м. Львів, вул. Дзержинська, 69, 20 000.



Handwritten signature

Handwritten initials

міркувань:

Матеріалами справи підтверджується, що відповідач користувється спірною земельною ділянкою та спорудами, які на ній знаходяться, на законних підставах і її вилучення можливе лише при наявності підстав, передбачених ст.ст.27,31 Земельного кодексу України або за згоди землекористувача.

Факт користування відповідачем земельною ділянкою за вул.Джорельній,69 на законних підставах підтверджується постановою виконкому Львівської міської Ради депутатів трудящих від 27.09.47р., а також підтверджений постановою Львівської міської наглядової колегії від 21.07.95р. Рішенням Львівського суду України.

Відповідач не заперечує наявності споруд, будівель і споруд, які знаходяться на спірній земельній ділянці на території підприємства, що підпорядковане Львівській області від 11.12.1994р. Суд зазначає, що відповідач не заперечує наявності споруд, будівель і споруд, які знаходяться на спірній земельній ділянці.

Відповідач не заперечує проти вилучення споруд, будівель і споруд при умові компенсації вартості споруд, будівель і споруд на суму 415 грн.

На задоволення позивача від 19.05.98р. Представництво у м.Львові надіслало Львівській міській Раді народних депутатів експертний висновок, який вартість будівель і споруд по вул.Джорельній,69 визначена в сумі 1319257 грн, тобто їх вартість вища від суми, на яку претендує відповідач.


На підставі вищевказаного та керуючись ст.ст.27,31 Земельного кодексу України, ст.ст.43,45,47 ЦК України

В. В. ОНИШКЕВИЧ

В ділянці з описаною територією

СУДДЯ

В.В.ОНИШКЕВИЧ





ФОНД ДЕРЖАВНОГО МАЙНА УКРАЇНИ
РЕГІОНАЛЬНЕ ВІДДІЛЕННЯ ФОНДУ ДЕРЖАВНОГО МАЙНА УКРАЇНИ
ПО ЛЬВІВСЬКІЙ ОБЛАСТІ

НАКАЗ

25. січня 1997 р.

м. Львів

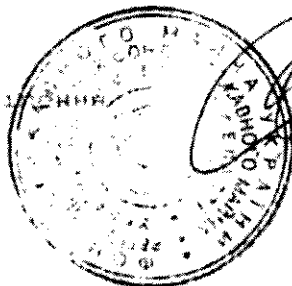
№ 84

Про затвердження акту оцінки
вартості майна державного
підприємства "Львівське АТП-24654"
та створення ВАТ "Львівське АТП-24654"

НАКАЗУЮ:

1. Затвердити акт оцінки вартості майна цілісного майнового комплексу "Львівського АТП-24654", складеного відповідно до Методики оцінки вартості об'єктів приватизації, затвердженої Постановою Кабінету Міністрів України від 15 серпня 1996р. № 961.
2. Створити ВАТ "Львівське АТП-24654" шляхом перетворення Львівського АТП-24654" у відкрите акціонерне товариство "Львівське АТП-24654", у відповідності з вимогами Указу Президента №699/94
3. Затвердити Статут відкритого акціонерного товариства.
4. Директору "Львівського АТП-24654":
 - в триденний термін подати на реєстрацію до органу державної виконавчої влади Статут товариства;
 - підписати з чинним законодавством подати до Державної комісії з цінних паперів та фондового ринку документи для реєстрації випуску акцій та інформації про випуск акцій;
5. Призначити головою правління ВАТ "Львівське АТП-24654" з моменту державної реєстрації акціонерного товариства директора "Львівського АТП-24654" - Морозю Ігоря Іосифовича та укласти з ним контракт виконанням законодавством вказу.
6. Виконати, з моменту державної реєстрації ВАТ "Львівське АТП-24654", згідно з правом власності державного підприємства "Львівське АТП-24654" в частині майна, що перебувало на його самостійному балансі відповідно до статистичного фонду ВАТ.
7. Сторону, що має майна на з/п повласти на начальника управління В. Данилюка.

Печальник
регіонального відділення



С. Давидюк



Львівська автокошівна
Львівська автокошівна
Львівська автокошівна
Львівська автокошівна
Львівська автокошівна
Львівська автокошівна


НАЧАЛЬНИКУ РВ ОДМУ у Львівській
області

п. С. ДАВІДУКІ

18.12.2000р. № 405

ВАТ "Львівське автотранспортне підприємство 24054" просить
дати довідку для реєстрації в Бюро технічної інвентаризації, що до
статутного фонду підприємства увірши такі споруди по вулиці
Конашинній /промзона "Сигнівка"/ :

1. Незавершене будівництво:
 - а/ мийне відді-ення
 - б/ відді-ення поточного ремонту вуз-ів та агрегатів - 698/01,30 грн.
2. автостоянка "Іамаз" - 1196324,55 грн.
3. Складське приміщення - 235784,15 грн.
4. АЗС об-аднання - 11750,30 грн.
5. Зовнішня теп-опровід - 279403,35 грн.



Голова прав
"Львівське АТП-24054"

Handwritten signature

І.Л.Мошен




Handwritten initials 'dd'

ЛС № 5/11-6485
22.12.2000

**ПЕРЕЛІК
НЕРУХОМОГО МАЙНА,
переданого у власність
відкритому акціонерному товариству
" Львівське АТП - 24654 "**

Згідно з наказом про перетворення в процесі приватизації ДП "Львівське АТП - 24654" у відкрите акціонерне товариство "Львівське АТП - 24654" від 25.01.97р. №84 регіональне відділення ФДМУ у Львівській області передало відкритому акціонерному товариству " Львівське АТП - 24654 " такі об'єкти нерухомості:

№ п/п	Назва об'єкта	Адреса об'єкта	Інвентарний номер об'єкта	Залишкова вартість на дату оцінки (01.01.97р.) грн.
1	3-х поверхова будівля	м.Львів. вул.Джерельна, 69	1	3641.52
2	Профілакторій	"	2	3062.99
3	КПП	"	3	2379.58
4	Котельня	"	4	0
5	Бокс	"	5	0
6	Склад №1	"	6	0
7	Склад №2	"	7	0
8	Кладова	"	8	0
9	Газоапаратурна	"	9	0
10	Технічний кабінет	"	10	0
11	Насосна	"	11	0
12	Майстерня	"	12	0
13	Компресорна будівля	"	21	134.79
14	Павільйон П-40	"	15	1010.79
15	А павільйон шкл.	"	17	737.52
16	А павільйон шкл.	"	18	693.70
17	Навіс для стоянки	"	19	118.20
18	Навіс для ремонту	"	20	56.90
19	Пересувна естакада	"	51	111.62
20	Пересувна естакада	"	52	111.62
21	Огорожа 185 м	"	83	295.36
22	Огорожа	"	86	537.39
23	Мощення території	"	87	0
24	Димова труба	"	89	71.38
25	Резервуар металевий	"	90	0
26	Резервуар ТЗУ-03-9936	"	100	132.05
27	Резервуар ТЗУ-03-9936	"	101	117.44
28	Сторожова будка	"	115	253.23
29	Побутове приміщення	"	79	2789.93
30	Каналізація 3,885 км	"	201	0
31	"	"	202	170.64
32	Електромер	"	203	0
33	"	"	204	0
	АВТОКОЛОНА №2207V	м.Львів, пром. зона Сигнівка, вул.Конюшинна	104	107382.09



Handwritten signature

Handwritten signature

1	2	3	4	5
35	Складське приміщення	м.Львів, пром. зона Сигнівка, вул.Копошинна	22	29733.96
36	АЗС обладнання	-	108	872.28
37	Зовнішні теплосіті	-	113	27996.22


Регіональне відділення Фонду державного майна України у Львівській області
 м.Львів, вул.Січових Стрільців,3
 р/р 35606313604 в ОПЕРВ Національного банку України м. Львова, МФО 325622

Начальник
 регіонального відділення




[Handwritten signature]

С.Давимука



"ЗАТВЕРДЖУЄ" **ФОТОКОПІЯ**

НАЧАЛЬНИК РЕГІОНАЛЬНОГО ВІДДІЛЕННЯ
ФДМУ по Львівській області



С. ДАВИДУКА

1997 р.

А К Т

оцінки вартості цілісного
майнового комплексу

ЗКІЮ 03117626

Львівського автотранспортного
підприємства 24654

Комісія, утворена згідно з наказом начальника регіонального відділення ФДМУ по Львівській області від 27 грудня 1996 р.

№ 3003 у складі:

Голова комісії:

Мощен І.и. - директор

Члени комісії:

Караван А.А. - головний бухгалтер

Липка Н.І. - провідний спеціаліст відділу
акціонування та організації
приватизації підприємств груп Б,В,

Погрелюк В.М. - заступник голови територіального
відділення Антимонопольного комітету
України.

Глобенко В.А. - начальник інженерно-технічного
відділу штабу ІО по Львівській
області.

Мелик В.Р. - головний інженер ВАТ "Львіввентаж-
автотранс"

Бдинек М.В. - провідний спеціаліст управління
промисловості транспорту і зв'язку
облдержадміністрації.

на засіданні /протокол від " 22 " _____ 1997 р.

_____ / розглянула документи, необхідні для здійснення

оцінки

результати інвентаризації майна Львівського автотранспортного
підприємства 24654

за станом на 01 січня 1997 р. і з урахуванням вимог методики оцінки
вартості майна під час приватизації визначила його вартість.




С. Давидука

М

Комісія підтверджує, що вартість майна згідно з передаточним /розподільним/ балансом, документами, необхідними для здійснення оцінки, або документацією про результати інвентаризації становить

№ п/п	Показник	Вартість майна, в гривнях
1.	Балансова вартість основних засобів, всього у тому числі	7278916
1.1.	балансова вартість основних засобів, зведених в дію після 1 січня 1995 року	3644
1.2.	затрати на завершений капітальний ремонт основних засобів	
2.	Залишкова вартість основних засобів, всього у тому числі:	3631749
2.1.	залишкова вартість основних засобів, зведених в дію після 1 січня 1995 року	3283
3.	Залишкова вартість нематеріальних активів	
4.	Довгострокові фінансові вкладення	
5.	Запаси і затрати, які входять в валюту балансу	150520
6.	Фінансові активи, всього /рядок 6.1+ рядок 6.2-рядок 6.2.1/ у тому числі	12533
6.1	інші позаоборотні активи	
6.2	кошти, розрахунки та інші активи	12533
6.2.1	з них залишок використання позикових коштів	
7.	Кредиторська заборгованість, всього у тому числі	162454
7.1.	довгострокові пасиви	
7.2.	розрахунки та інші пасиви	162454
7.3.	резерви майбутніх витрат і платежів	
8.	Оборотні засоби за вирахуванням кредиторської заборгованості /рядок 5 + рядок 6 - рядок 7/ / у разі, коли рядок 7 перевищує суму рядків 5 та 6, рядок 8 дорівнює нулю/	6705
9.	Відмовна вартість неаввершених капітальних вкладень, з урахуванням індексації, всього у тому числі витрати на:	696701
9.1.	будівлі, споруди, передавальні пристрої та інші	
9.2.	машини, обладнання, транспортні засоби	696701




1	2	3
10.	Коефіцієнт фізичного зносу незавершеного будівництвом об'єкта	
11.	Вартість незавершених капітальних вкладень урахуванням коефіцієнта фізичного зносу незавершеного будівництвом об'єкта /рядок 9 x рядок 10/	698781
12.	Відновна вартість устаткування /невстановленого/ з урахуванням індексації	
13.	Коефіцієнт придатності устаткування /невстановленого/ для експлуатації	
14.	Вартість устаткування /невстановленого/ з урахуванням коефіцієнта придатності для експлуатації /рядок 12 x рядок 13/	
15.	Вартість цілісного майнового комплексу /рядок 2+рядок 3+рядок 4+рядок 8+рядок 11+рядок 14/	4335215
16.	Вилучення вартості майна, всього у тому числі:	3109686
16.1	державного житлового фонду	
16.2	об'єктів, які не підлягають приватизації	15910
16.3	дооцінки залишкової вартості основних засобів	3093776
16.4	щодо якого встановлено пільги	
16.5	щодо якого встановлено особливий режим приватизації	
17.	Збільшення вартості майна на вартість нематеріальних активів, не відображених в балансі /експертна оцінка/	
18.	Вартість майна, що підлягає приватизації /розмір статутного фонду відкритого акціонерного товариства/ /рядок 15-рядок 16+ рядок 17/	1225629

Голова комісії

Члени комісії.

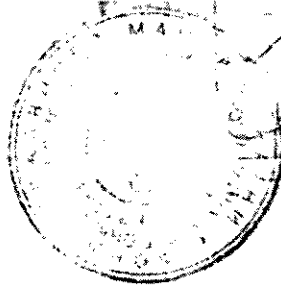
І.н. Мошець І.н. Мошець
А.А. Кареван А.А. Кареван
Н.І. Лапка Н.І. Лапка
В.М. Погрелик В.М. Погрелик
В.А. Глобенко В.А. Глобенко
В.Р. Делик В.Р. Делик
М.В. Єдинек М.В. Єдинек

199 р.



25

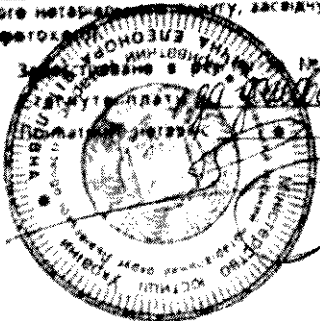
Handwritten scribble or signature.




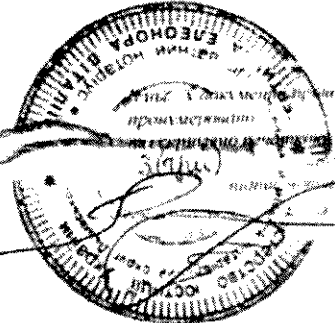
Handwritten signature or initials.

Handwritten word, possibly "сестра".

70 / 04 липня 2006
Я. П. [Name], приватний нотаріус Львівського
міського нотаріального округу, засвідчує вірність
 цієї фотокопії



№ 5726



Копія:

ПУСТОМИТІВСЬКА РАЙОННА РАДА НАРОДНИХ ДЕПУТАТІВ
ЛЬВІВСЬКОЇ ОБЛАСТІ
ВИКОНАВЧИЙ КОМІТЕТ

РІШЕННЯ

від 06.07.78 № 353

с.м. Пустомити

Про відведення земельної ділянки
Львівський АК-2207 Шевченківського
району м. Львів під будівництво
комплексу на 250 автопіздів.

Розглянувши проект відведення земельної ділянки
площею 10,0 га Львівській АК №2207 під будівництво автогаражів
на 250 автопіздів за рахунок землекористування радгоспу
"Львівський" Пустомитівського району, врахувачи згоду земле-
користувача на позитивний висновок управління сільського
господарства райвиконкому, виконком районної Ради народних
депутатів -

В и р і ш и в :

1. Погодитись з проектом відведення земель Львівській
автоколоні 2207 загальною площею 10,0 га в постійне користування,
з них малопродуктивних сіножатей 10,0 га. під будівництво
комплексу автогаража на 250 автопіздів.

2. Затвердити акт районної комісії від 19 червня 1978 року
про визначення збитків землекористувача.

3. Львівській ак-№2207 в трьох місячний строк після
відведення земель в натурі оплатити:

3.1. Збитки землекористувача, радгоспу "Львівський" в
сумі 33255 крб. на рахунок № 923983 у Винниківському відділенні
держбанку.

3.2. Просити виконком обласної Ради народних депутатів
затвердити це рішення.

Голова виконкому
Секретар

А.П. Богданов
О.С. Зарубко

З оригіналом згідно:

Заступник директора по будівництву АТН-24654
Г. Прокуратура



46

Розібі: 16/3

Министерство автомобильного транспорта
ЛЬВОВСКОЕ ОБЛАСТНОЕ УПРАВЛЕНИЕ ГРУЗОВОГО АВТОТРАНСПОРТА

П Р И К А З

29 мая 1986г.

№ 130

О присвоении индексов
предприятиям управления

Во исполнение приказа Министра автомобильного транспорта
УССР от 29.04.86г. № 91 "О присвоении индексов и отраслевых кодов
предприятиям и организациям и переименовании организаций", -

П Р И К А З Ы В А Д :

I. Начальникам АП, ТЭП и директору СТО:

I.1 Переименовать автоколонны 2207, 2208, 2218, 2251, 2238
в автотранспортные предприятия.

I.2 Присвоить новые индексы и отраслевые коды всем автотранс-
портным предприятиям, станциям технического обслуживания и ТЭПу
согласно перечню предприятий, подчиненных Львовскому областному
управлению грузового автотранспорта /приложение I/.

I.3 Разработку новой редакции Устава предприятия провести
с учетом изменений наименований предприятий в соответствии с прило-
жением № 24 к приказу Министра автомобильного транспорта УССР от
29.04.86г. № 91.

Проекты Уставов предприятий представить управлению в сро-
ки указанные в письме управления от 16.05.86г. № 14/469.

I.4 Привести в соответствие с новыми наименованиями предприя-
тий тексты фирменных бланков, штампов, печатей.

I.5 Подготовить письма об изменении наименования предприятия
предприятиям и организациям, с которыми заключены договора.

I.6 В срок до 01.07.86г. нанести индексы предприятий на под-
вижном составе автотранспорта в строгом соответствии с РСГ 1960-857.

2. Контроль за исполнением настоящего приказа возложить на
главного инженера управления тов. Дедика В.Р.

Начальник управления

Н.Д.Муляк



Приложение 1 170
 к приказу управления
 от 29.05.66г. в 130

П Е Р Е Ч Е Н Ь

24600 предприятия подчиненных Львовскому о
 областному управлению грузового
 автотранспорта

0	1	2	3	4
групповой код	Наименование предприятия организации	Действующий код	Угнетательный код	
24654	Львовское автотранспортное предприятие	2207		24654
24655	Дрогобычское автотранспортное предприятие	2208		24655
24656	Львовское автотранспортное предприятие	2218		24656
24657	Львовское автотранспортное предприятие	2257		24657
24658	Стрыйское автотранспортное предприятие	2258		24658
24660	Львовское автотранспортное предприятие	11450		24660
24661	Золочевское автотранспортное предприятие	13063		24661
24662	Львовское автотранспортное предприятие	13065		24662
24663	Дрогобычское автотранспортное предприятие	13066		24663
24664	Червоноградское автотранспортное предприятие	13068		24664
24665	Николаевское автотранспортное предприятие	13069		24665
24666	Красненское автотранспортное предприятие	13070		24666
24668	Рава-Русское автотранспортное предприятие	13073		24668
24667	Самборское автотранспортное предприятие	13072		24667
24696	Львовское транспортно-академическое предприятие	13696		24696
24697	Львовская станция технического обслуживания автомобилей	13697		24697

Л. о. Львовского областного управления

Л.А. МАКШИНА

№ 24654/10.2/утверждено
 И.Д. Курбан



Смирнин



УКРАЇНСЬКА ДЕРЖАВНА КОРПОРАЦІЯ АВТОМОБІЛЬНОГО ТРАНСПОРТУ

НАКАЗ

31.03.92

м. Київ

14

Про створення Львівського територіально-виробничого об'єднання вантажного автотранспорту Української державної корпорації автомобільного транспорту

Враховуючи пропозицію виконавчого комітету Львівської обласної Ради народних депутатів, керуючись листом Фонду державного майна України від 30 березня 1992 р. № 10-9/1-700 і у відповідності з Законом Української РСР "Про підприємства в Україні" від 1977,

ВКАЗУЄ:

1. Прийняти пропозиції підприємств і організацій Львівської області про створення Львівського територіально-виробничого об'єднання вантажного автотранспорту корпорації "Українотранс" у складі підприємств згідно з додатком 1, присвоєнту йому індекс 24600 і розташувати його у м. Львові за вул. Скружній, 57-а.




Львівське територіально-виробниче об'єднання автомобільного транспорту залучити у складі підприємств згідно з додатком 2.

2. Визначити, що об'єднання і підприємства, які входять до Львівського територіально-виробничого об'єднання вантажного автотранспорту 24600, є юридичними особами і користуються в повному обсязі правами згідно з Законом Української РСР "Про підприємства в Україні" від 1977.

3. Генеральному директору Львівського територіально-виробничого об'єднання автомобільного транспорту т. Кальману І.І. передати, а генеральному директору Львівського територіально-виробничого об'єднання вантажного автотранспорту прийняти за станом на 1 січня 1992 р. активи, пасиви, державні замовлення, піміти на матеріально-технічні ресурси, фінансові показники, а також інші постановлені ліміти, завдання і нормативи підприємств і організацій, що включені до складу об'єднання вантажного автотранспорту.

Активі управління-виробничі поділяються корпорації до 1 травня 1992 р.

4. Для вирішення організаційних питань, пов'язаних з створенням Львівського територіально-виробничого автотранспорту, створити комісію у складі віце-президента корпорації т. Терещаківського... - голова комісії, Іванчак... - секретар, Мільва О.В., в.п.директор... - член комісії.



Handwritten signature

Handwritten initials

Котко В.В., Демішук В.В., Заркова С.М. і Чаплишин М.Г. - члени комісії.

5. Генеральному директору Львівського ТСО автомобільного транспорту т.Калышину І.І. в установленому порядку внести зміни до Статуту об'єднання, надати його на затвердження корпорації "Укравтотранс" та переєструвати.

6. Генеральному директору Львівського ТСО вантажного автотранспорту:

6.1. В установленому порядку розробити Статут об'єднання, надати його на затвердження корпорації "Укравтотранс" і зареєструвати.

6.2. В установленому порядку внести зміни до Статутів підприємств: організації, що ввійшли до складу об'єднання, із збереженням за ними всіх зобов'язань з укладених договорів з іншими підприємствами і переєструвати статuti у відповідних органах.

6.3. Керуючись постановою Кабінету Міністрів України від 14 грудня 1991 р. № 360 укласти контракти з керівниками підприємств і організацій, що ввійшли до складу об'єднання.

7. Керівникам Львівських ТСО автомобільного транспорту і вантажного автотранспорту звільнення і працевлаштування робітників підприємств і організацій в зв'язку із створенням Львівського ТСО вантажного автотранспорту здійснити в установленому законом порядку.

8. Віце-президенту корпорації т.Ворожину М.І., начальнику управління робочого апарату корпорації тт.Привесському В.В. і Іванютану М.В. в місячний строк за погодженням з місцевими органами влади реалізувати діяльність існуючих малих підприємств "Газостерил", "Триколор" і "Газтеп" з метою відтворення на їх базі пункту ліквідації станції технічного обслуговування вантажних автомобілів.

9. Начальником управління робочого апарату корпорації внести відповідні зміни в плани економічного і соціального розвитку Львівських ТСО автомобільного транспорту і вантажного автотранспорту на 1992 рік.

10. Керівнику організації праці, заробітної плати і соціальних гарантій /т.Лисиненко П.Л./ внести відповідні зміни до організаційної структури корпорації "Укравтотранс".

11. Контроль за виконанням цього наказу покладається на віце-президента корпорації т.Чаплишина М.Г.

Президент



П.І.Борзов
З ОРІГІНАЛОМ
ЗГІДНО
НАЧАЛЬНИК ЗАГАЛЬНОГО ВІДДІЛУ


Handwritten signature

по наказу міністерства "Людотранзит"
від 31 березня 1962 р. № 14

14600 Львівське територіально-виробниче
з'єднання автомобільного транспорту

Код району	Найменування підприємств і організацій	Код зазначеного підприємства
<u>Самостійні підприємства і організації</u>		
14601	Львівське автотранспортне підприємство	14601
14606	Львівське автотранспортне підприємство	14606
14607	Дрогобицьке автотранспортне підприємство	14607
14618	Сімборське автотранспортне підприємство	14618
14619	Стрийське автотранспортне підприємство	14619
14617	Бродівське автотранспортне підприємство	14617
14627	Миколаївське автотранспортне підприємство	14627
14628	Іваноградське автотранспортне підприємство	14628
14629	Слободське автотранспортне підприємство	14629
14630	Львівське автотранспортне підприємство	14630
14631	Львівське автотранспортне підприємство	14631
14632	Львівське автотранспортне підприємство	14632
14611	Миколаївське автотранспортне підприємство	14611
14633	Стрийське автотранспортне підприємство	14633
14634	Бориславське автотранспортне підприємство	14634
14635	Бусько-Турківське автотранспортне підприємство	14635
14637	Львівська організація технічного обслуговування автомобілів	14637
14636	Львівське обласне ремонтно-будівельне управління	
14638	Львівське обласне підприємство з ремонту автомобілів	14638
14639	Львівський виробничо-технічний пункт зв'язку	
14690	Львівський автоелектроремонтний пункт	

Начальник управління організації
праці, званні та соціальних
параметрів



З ОРИГІНАЛОМ
ЗГІДНО



Додаток I
до наказу корпорації "Укравтотранс"
від 31 березня 1962 р. № 14


24600 Львівське територіально-виробниче
об'єднання вантажного автотранспорту

Галузевий код	Найменування підприємств і організацій	Установлений індекс підприємств
---------------	--	---------------------------------

Самостійні підприємства і організації

24654	Львівське автотранспортне підприємство	24654
24655	Дрогобицьке автотранспортне підприємство	24655
24656	Львівське автотранспортне підприємство	24656
24657	Львівське автотранспортне підприємство	24657
24661	Солонівське автотранспортне підприємство	24661
24662	Львівське автотранспортне підприємство	24662
24663	Дрогобицьке автотранспортне підприємство	24663
24664	Миколаївське автотранспортне підприємство	24664
24666	Троцьманське автотранспортне підприємство	24666
24667	Львівське автотранспортне підприємство	24667
24668	Львівське автотранспортне підприємство	24668
24696	Львівське транспортно-академічне підприємство	24696
24697	Львівський об'єднаний комбінат	

начальник управління організації
праці, заробітної плати і соці-
альних гарантій



...Н. Васильченко



З ОРИГІНАЛОМ
ЗГІДНО
начальник закладного відділу
Управління контролю та
документального забезпечення
Підпис

до наказу керівництва "Укравтотранс"
від 31 березня 1998 р. № 11

24600 Львівське територіально-виробниче
об'єднання вантажного автотранспорту



Код району	Найменування підприємства і організації	Установлений індекс під- приємства
1	2	3

Суб'єкти підприємств
і організацій

24654	Львівське автотранспортне підприємство	24654
24655	Дрогобицьке автотранспортне підприємство	24655
24656	Львівське автотранспортне підприємство	24656
24657	Львівське автотранспортне підприємство	24657
24661	Болочівське автотранспортне підприємство	24661
24662	Львівське автотранспортне підприємство	24662
24663	Дрогобицьке автотранспортне підприємство	24663
24665	Миколаївське автотранспортне підприємство	24665
24666	Кропивницьке автотранспортне підприємство	24666
24667	Самбірське автотранспортне підприємство	24667
24668	Львівське автотранспортне підприємство	24668
24669	Львівське транспортно-експлуатаційне підпри- ємство	24669
34021	Львівський обласний комбінат	24600

Зачальник управління організації
трансу, заробітної плати і соці-
альних гарантій

...І. Баворська



Handwritten signature