

Додаток 1
до Порядку топографічної зйомки
у масштабах 1:5000, 1:2000, 1:1000
та 1:500 (пункт 22 розділу II)

**Міжнародне і прямокутне розграфлення
топографічних планів масштабів 1:5000, 1:2000, 1:1000 та 1:500**

Міжнародне розграфлення топографічних планів

М-38-112-(124)

1	2	3	4	5	6	7	8	9	10	11	12	13	14	15	16
17			20			23			26			29			32
33		35			38			41			44				48
49			52			55			58			61			64
65		67			70			73			76			79	80
81	82			85			88			91			94		96
97			100			103			106		108		110		112
113		115			118			121			124		126		128
129			132			135			138			141			144
145		147		149			152			155					160
161	162		164			167			170			173			176
177		179		181			184			187			190		192
193			196			199			202			205			208
209		211			214			217			220		222		224
225			228			231			234			237			240
241	242			245		247		249		251		253		255	256

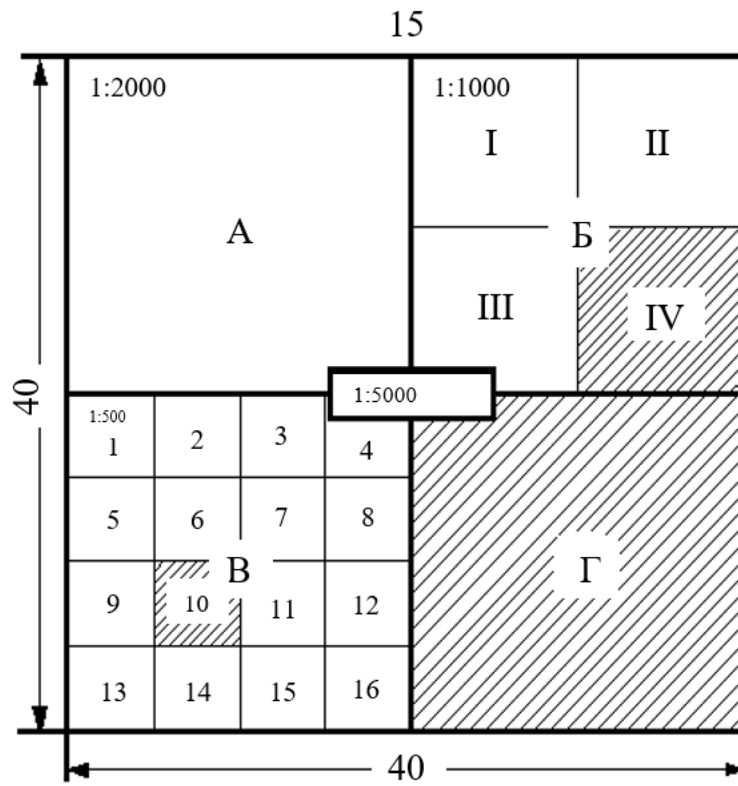
Масштаб 1:5000

М-38-112-(124-д)

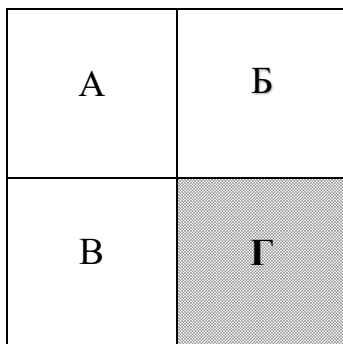
а	б	в
г	д	е
ж	з	і

Масштаб 1:2000

Прямокутне розграфлення топографічних планів

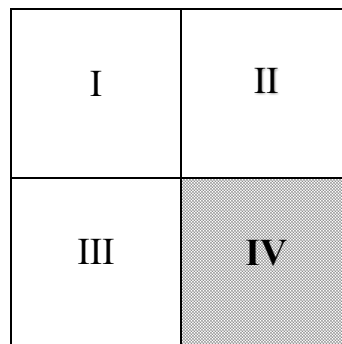


15-Г




1:2000

15-Б-IV



1:1000


15-Б-10



1:500

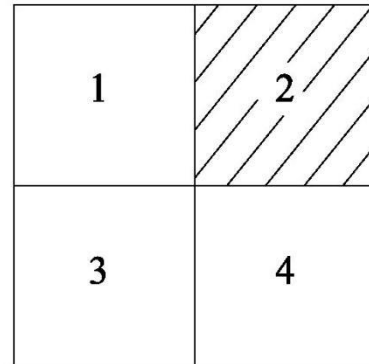
Розграфлення топографічних планів у місцевій системі координат,
однозначно зв'язаній із системою координат УСК-2000

32-0412



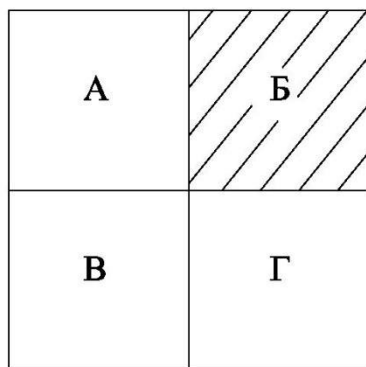
1:10000

32-0412-2



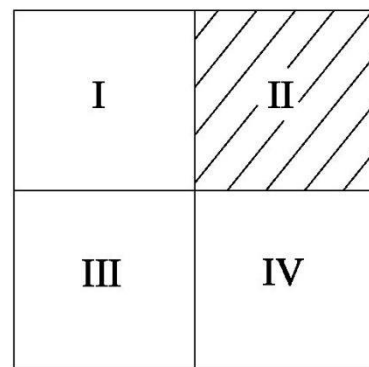
1:5000

32-0412-2-Б



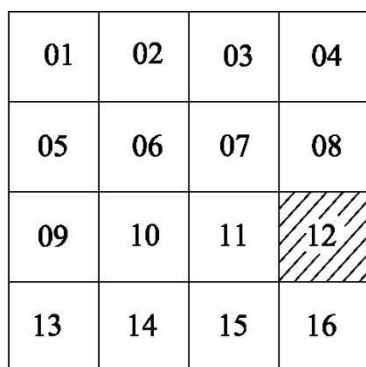
1:2000

32-0412-2-Б-П



1:1000

32-0412-2-Б-12



1:500

Розміри аркушів планів

1:10000	40x40 см
1:5000	40x40 см
1:2000	50x50 см
1:1000	50x50 см
1:500	50x50 см