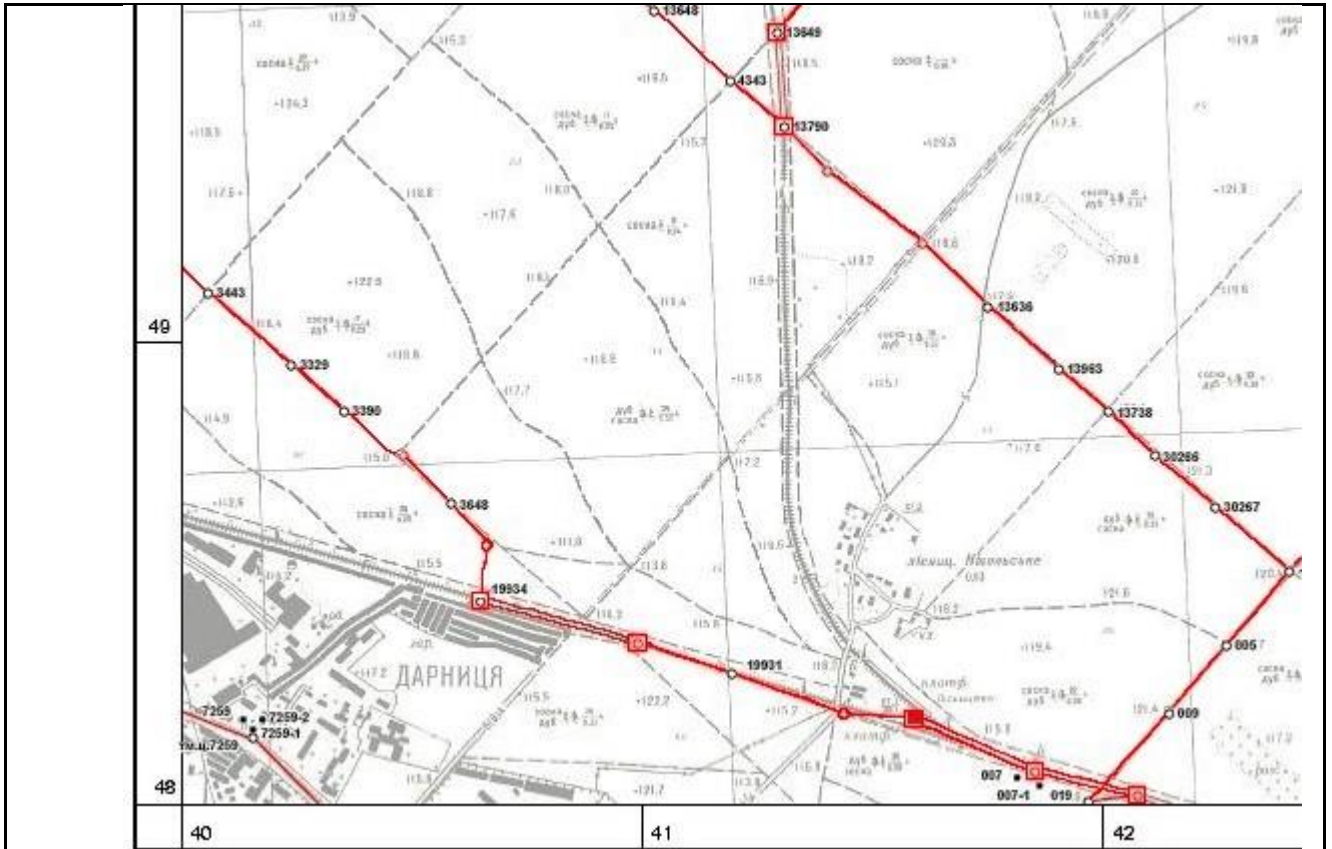















Додаток 6  
до Порядку топографічної зйомки  
у масштабах 1:5000, 1:2000, 1:1000  
та 1:500 (пункт 28 розділу IV)

Фрагмент схеми робочого проекту



Умовні позначення

Масштаб 1:10 000

	Межа міста
	Вихідні пункти ДГМ
 	СП-2 (1256) 16361
 	Пункти, закладені в попередні роки, що визначаються з лінійно-кутових спостережень
 	Запроєктовані пункти, що визначаються з лінійно-кутових спостережень
	6619
	Пункти, закладені в попередні роки, що визначаються з ГНСС-спостережень
	Запроєктовані пункти, що визначаються з ГНСС-спостережень
	Вихідні напрямки ДГМ
	Напрямки мережі