

Додаток 7
до Порядку топографічної зйомки
у масштабах 1:5000, 1:2000, 1:1000
та 1:500 (пункт 29 розділу IV)

**Типи центрів геодезичних пунктів, що закріплюють на місцевості
геодезичні мережі спеціального призначення**

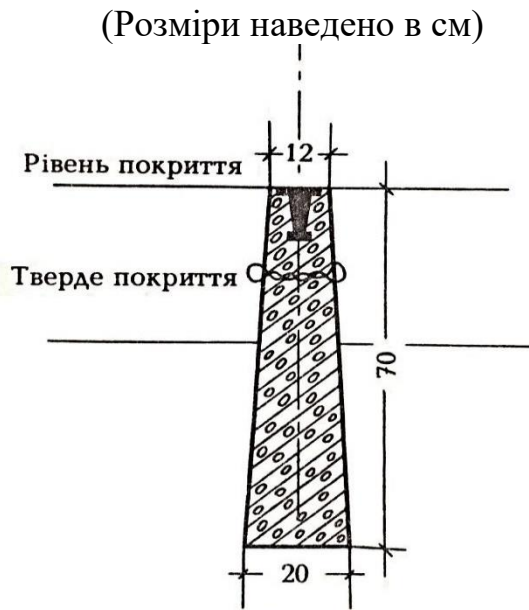


Рис. 1. Тип центра пункту У15 для забудованих територій

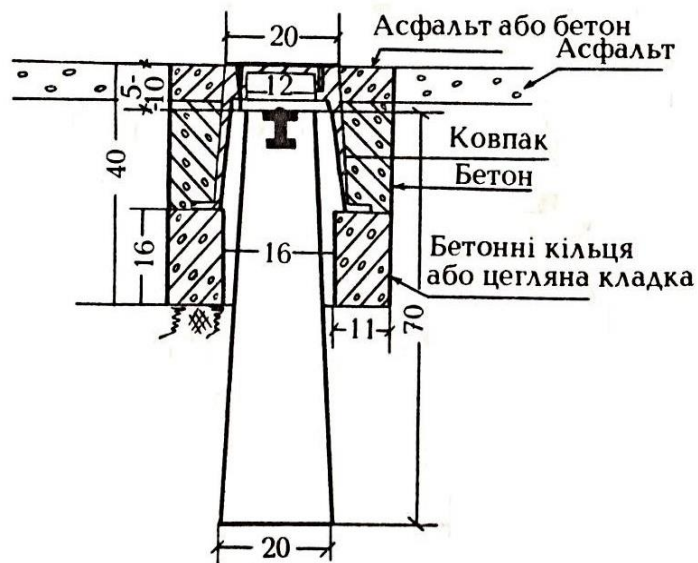


Рис. 2. Тип центра пункту У15к для забудованих територій

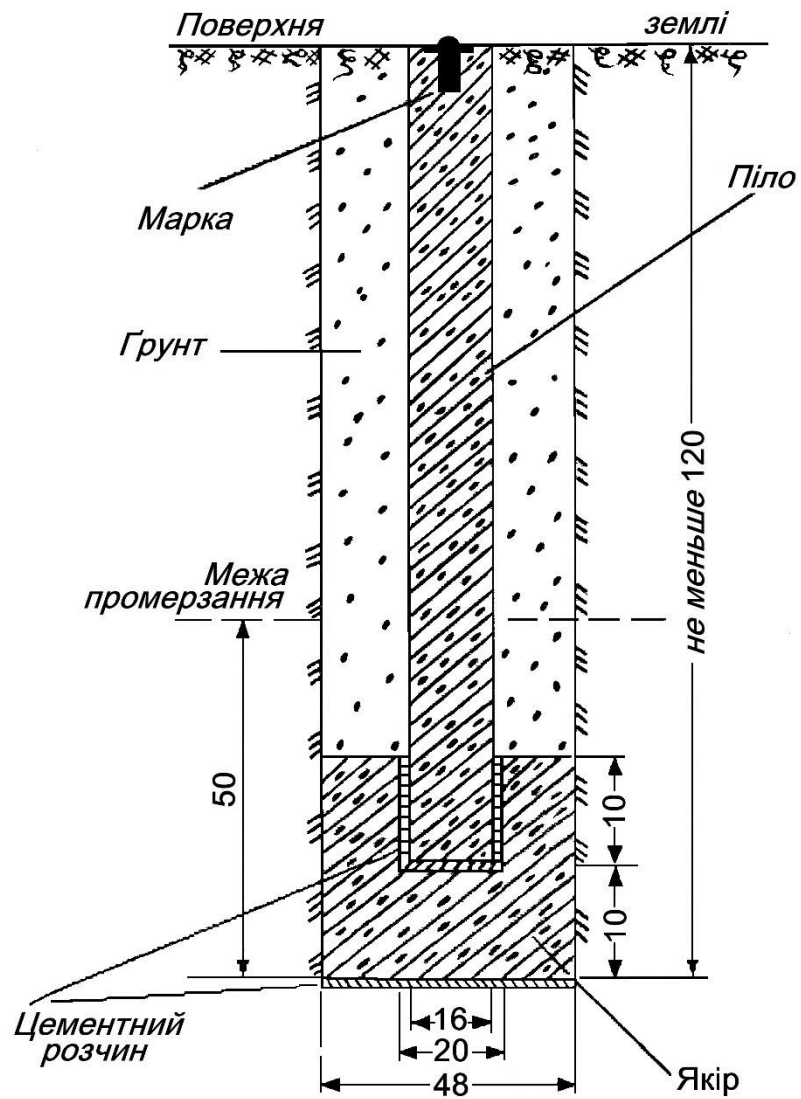


Рис. 5. Тип центра пункту 160. Грунтовий репер